Leszek Grabowski

Dawne przedmieścia Krakowa – ulatująca przeszłość. Cześć 90.

Kalejdoskop krakowski: Piasek, Nowy Świat, Czarna Wieś, Kleparz, Krowodrza, Półwsie Zwierzynieckie, Zwierzyniec, Wola Justowska, Bronowice Małe, Mydlniki, Prądnik Czerwony, Łęg, Krzesławice, Mogiła, Pleszów, Dębniki, Zakrzówek, Wola Duchacka, Płaszów, Prokocim, Piaski Wielkie, Borek Fałęcki, Przewóz, Tyniec.

Kraków 2026

Leszek Grabowski

Dawne przedmieścia Krakowa – ulatująca przeszłość. Cześć 90.

Kalejdoskop krakowski: Piasek, Nowy Świat, Czarna Wieś, Kleparz, Krowodrza, Półwsie Zwierzynieckie, Zwierzyniec, Wola Justowska, Bronowice Małe, Mydlniki, Prądnik Czerwony, Łęg, Krzesławice, Mogiła, Pleszów, Dębniki, Zakrzówek, Wola Duchacka, Płaszów, Prokocim, Piaski Wielkie, Borek Fałęcki, Przewóz, Tyniec.

Zdjęcia wykonane od czerwca do listopada 2025

Kraków 27.05.2026

Na prawach rękopisu
© Copyright by Leszek Grabowski
Kraków 2026

Spis Treści

0.	Wstęp	4 - 5
I.	Piasek	6 - 23
II.	Nowy Świat	24 - 26
III.	Czarna Wieś	27 - 31
IV.	Kleparz	32 - 37
V.	Krowodrza	38 - 59
VI.	Półwsie Zwierzynieckie	60 - 62
VII.	Zwierzyniec	63 - 71
VIII.	Wola Justowska	72 - 79
IX.	Bronowice Małe	80 - 81
X.	Mydlniki	82-100
XI.	Prądnik Czerwony	101-105
XII.	Łęg	106-110
XIII.	Krzesławice	111-142
XIV.	Mogiła	143-143
XV.	Pleszów	144-173
XVI.	Dębniki	174-175
XVII.	Zakrzówek	176-180
XVIII.	Wola Duchacka	181-190
XIX.	Płaszów	191-197
XX.	Prokocim	198-207
XXI.	Piaski Wielkie	208-210
XXII.	Borek Fałęcki	211-212
XXIII.	Przewóz	213-229
XXIV.	Tyniec	230-261

Załącznik. Moje opracowania dostępne w zasobach Małopolskiej Biblioteki Cyfrowej (www.mbc.malopolska.pl i Europeany (www.europeana.eu) oraz publikacje prasowe i audycje radiowe z moim udziałem 262-394

Fot. nr 1. Na Małym Rynku z dyplomem Krakowskiego Dobrodzieja. (03.05.2025

0. Wstęp

Zdjęcia do LXL (90) części z cyklu: „Dawne przedmieścia Krakowa - ulatująca przeszłość” zostały wykonane w okresie od czerwca do końca listopada roku 2025. Poniższy zbiór stanowi kolejny typowy kalejdoskop, złożony ze zdjęć ostałych jeszcze: starych chałup, domów, kamieniczek i dworków o charakterze podmiejskim oraz drobnych przedmiotów kultu religijnego (kapliczek słupowych, figur i krzyży przydrożnych), usytuowanych w różnych fragmentach naszego miasta, których lokalizację określam posługując się nazwami dzielnic z czasów powstania Wielkiego Krakowa oraz podkrakowskich wsi, które zostały włączane w obręb miasta w ramach kolejnych poszerzeń jego granic w latach: 1941, 1951 oraz 1973. Do zbiorów dołączam też nierzadko migawki obiektów wojskowych, głównie fortów, tworzących kiedyś Twierdzę Kraków, a także zabytkowych budowli sakralnych czy starych cmentarzy.

Zdjęcie w prezentowanym poniżej zbiorze pochodzą głównie z terenu dawnych, wspomnianych powyżej podkrakowskich wsi, które odwiedzałem w trakcie moich licznych spacerów: zaplanowanych bądź okazyjnych.

Jako członek Rady d.s. Parku Edukacyjnego (skansenu) Branice przy Prezydencie Miasta Krakowa, nadal staram się konsekwentnie, w całości społecznie, dokumentować stan obecny oraz zachodzące szybko przemiany, wszak dawne relikty etnograficzne, głównie ponad stuletnie chałupy, bardzo rzadko już XIX-letnie i towarzyszące im sielskie budynki gospodarcze oraz typowo podmiejskie krajobrazy znikają w błyskawicznym tempie. Obiekty te są wyburzane bądź diametralnie przebudowywane, więc uważam, że pamięć o dorobku naszych pradziadów trzeba zachować przynajmniej na fotografiach.

Branicki skansen po sześciu latach biurokratycznego i instytucjonalnego marazmu wreszcie wszedł w etap fizycznej realizacji, dokonywanej pod nadzorem miejskiej spółki Kraków Nowa Huta Przyszłości S.A. Pod koniec roku 2025 praktycznie został już poskładany drewniany dom z gankiem z Chełmu, wybudowany w latach 30. XX wieku. Wcześniej została rozebrana też chałupa z roku 1890 z Krzyszkowic i przylegająca do niej stodoła, a pod koniec roku 2025 został ukończony podobny proces w przypadku chałupy z Pleszowa, wybudowanej w roku 1867 i obiekty te są już praktycznie (w roku 2026) poskładane w stanie surowym. Reszta to nadal plany, ale skonkretyzowane, zgodnie z przyjętą przez Radę listą rankingową i coraz bardziej realne. Czas jednak biegnie nieubłaganie i jest on bezlitosny dla starych, opuszczonych chałup, więc procesy pozyskiwania nowych obiektów muszą być maksymalnie przyśpieszone.

Zespół kierujący powstawaniem skansenu pod kierunkiem w/w spółki- Kraków Nowa Huta Przyszłości, wyraźnie się jednak skrystalizował i okrzepł, a wybory podwykonawców niełatwego w realizacji projektu, wymagającego dużej fachowości, wydają się być sensowne. Przedsięwzięciu może jednak zaszkodzić i wywołać nieprzewidziane turbulencje, odwołanie Prezydenta Krakowa Aleksandra Miszalskiego i jego zastępców, bo kwestie nadzoru nad realizacją projektu, jako przewodniczący Rady d.s. Parku Edukacyjnego Branice, sprawował wiceprezydent Łukasz Sęk.

Przypomnę, że w pierwotnych, przesadnie hurraoptymistycznych założeniach już do roku 2023 miało tam zostać przeniesionych 11 zagród z chałupami i ich gospodarczym zapleczem, kościół i karczma, ale tych dwóch ostatnich typów obiektów może już się nie udać odszukać w okolicach Krakowa. Rozebrana dwie dekady temu i niefachowo zeskładowana karczma z Zawoi jest już praktycznie cała przegnita – może zatem będą wchodzić w grę jakieś kompleksowe rekonstrukcje, ale to melodia odległej przyszłości.

Przy opisie niektórych obiektów dodatkowo wspomagałem się niedawno pozyskanym, wydanym w roku 2007, niezwykle cennym katalogiem: „Zabytki architektury i budownictwa w Polsce – Kraków", gdzie jednak, z uwagi na upływający czas i szybko zachodzące przemiany, nie wszystkie informacje są już aktualne.

Pod względem lokalizacyjnym poniższy zbiór obejmuje: Piasek (rozdz. I), Nowy Świat (rozdz. II), Czarną Wieś (rozdz. III), Kleparz (rodz. IV), Krowodrzę (rozdz. V), Półwsie Zwierzynieckie (rozdz. VI), Zwierzyniec (rozdz. VII), Wolę Justowską (rozdz. VIII), Bronowice Małe (rozdz. IX), Mydlniki (rozdz. X), Czerwony Prądnik (rozdz. XI), Łęg (rozdz. XII), Krzesławice (rozdz. XIII, Mogiłę (rozdz. XIV), Pleszów (rozdz. XV), Dębniki (rozdz. XVI), Zakrzówek (rodz. XVII), Wolę Duchacką (rozdz. XVIII), Płaszów, (rozdz. XIX), Prokocim (rozdz. XX), Piaski Wielkie (rozdz. XXI), Borek Fałęcki (rozdz. XXII), Przewóz (rodz. XXIII) i Tyniec (rozdz. XXIV).

Krótkie, merytoryczne opisy, a czasem także komentarze, starałem się zamieszczać bezpośrednio pod prezentowanym poniżej fotografiami, które w wielu przypadkach ukazują zmiany zachodzące w istniejących jeszcze obiektach.

Z ciekawszych nowości należy wymienić: trwającą przebudowę i rozbudowę na kompleks mieszkalno-usługowo-hotelowy, dawnych zabudowań Krakowskich Zakładów Tytoniowych, popularnej „cygar fabryki", przy ulicy Rajskiej 8-10 oraz praktycznie zakończone rewaloryzacje dworków: Kossakówki oraz Modrzejówki. Reszta to przegląd, niekiedy kolejny, dawnej zabudowy i wyeksponowanie zachodzących zmian. Co się rzuca w oczy, to gwałtowne pochłanianie przez blokowiska kolejnych zielonych, niekiedy wybitnie rekreacyjnych przestrzeni na terenie dawnych przedmieść Krakowa. Kraków się rozrasta, ale koszt tego rozwoju już dziś jest zbyt wysoki, również dla tych, którzy masowo osiedlają się w naszym mieście i jest to proces coraz bardziej odczuwalny.

Mam nadzieję, że i tym razem zbiór zaciekawi miłośników etnografii i historii Krakowa.

I. Piasek



Fot. nr 2. Wieczór przed kościołem Kapucynów. (03.09.2025)

Fot. nr 3 (3-6). Wzdłuż ulicy Krupniczej. Pusta przestrzeń po wyburzonym, parterowym domu Witolda Rzegocińskiego pod nr 24, po którym pozostał narys dachu na ścianie bocznej Domu Literatów pod nr 22. (03.09.2025)

Fot. nr 4. Brama przy wejściu do opuszczonego już domu pod nr 19. (05.07.2025)

Fot. nr 5. Willa Wojciecha Weissa pod nr 31. (08.10.2025)

Fot. nr 6. Dom pod nr 21, wybudowany ponad 150 lat remu. (05.07.2025)

Fot. nr 7. Fragment ponad 150-letniej zabudowy ulicy Dolnych Młynów o numerach: 3-5. (03.09.2025)

Fot. nr 8 (8-20). Zabudowania dawnej „cygar fabryki” przy ulicy Dolnych Młynów 8-10 na etapie jej przebudowy na kompleks mieszkalno-usługowy. (03.06.2025)

Fot. nr 9 (8-10). Budynek socjalny od strony ulicy Dolnych Młynów. (05.07.2025)

Fot. nr 9. (18.07.2025)

Fot. nr 10. (19.10.2025)

Fot. nr 11 (11-20). Ujęcia od strony ulicy Czarnowiejskiej. (18.07.2025)



Fot. nr 12. (18.07.2025)

Fot. nr 13. (19.10.2025)

Fot. nr 14. (19.10.2025)

Fot. nr 15. (03.06.2025)

Fot. nr 16. (03.06.2025)

Fot. nr 17. (19.10.2025)

Fot. nr 18. (18.07.2025)

Fot. nr 19. (19.10.2025)

Fot. nr 20. (03.06.2025)

Fot. nr 21. Z secesyjną willą malarza Lucjana Wędrychowskiego przy ulicy Czarnowiejskiej 8 pośrodku. (19.10.2025)



Fot. nr 22 (22-23). Narożny wykusz dawnej willi Wanda z naroża ulic Kochanowskiego 15/Grabowskiego 12, wybudowanej zapewne tuż przed rokiem 1905. (03.06.2025)

Fot. nr 23. Oryginalne okna I. piętra wykuszu. (18.07.2025)

Fot. nr 24 (24-25). Wzdłuż ulicy Siemiradzkiego. Zielony skwer przy kamienicy pod nr 13. (03.06.2025)

Fot. nr 25. Wille z ostatniej ćwierci XIX wieku pod nr: 8 i 10. (03.06.2025)

Fot. nr 26. Odnowiona fasada kamienicy z ulicy Garbarskiej 14. (28.06.2025)

Fot. nr 27 (27-36). Wzdłuż ulicy Karmelickiej. Ogród na tyłach kamienicy pod nr 27. (18.07.2025)

Fot. nr 28 (28-31). Ruiny dawnej zabudowy na dziedzińcu gospodarczym, przynależnym dla klasztoru Karmelitów, na tyłach zabudowy pod nr: 21 i 23. (18.07.2025)

Fot. nr 29. Figura Matki Boskiej pośrodku karmelitańskiego dziedzińca. (18.07.2025)

Fot. nr 30. (18.07.2025)

Fot. nr 31. Smutny los rokokowej figury z roku 1753. (18.07.2025)

Fot. nr 32. Lipcowy urok Parku Wisławy Szymborskiej. (18.07.2025)

Fot. nr 33. Golgota przy kościele Karmelitów. (01.10.2025)

Fot. nr 34. Dawny dom Kopffów pod nr 17. (18.11.2025)

Fot. nr 35 (35-36). Dziedziniec kamienicy na styku kamienic pod nr: 16 i 18, z wolną przestrzenią po dwnym korycie Młynówki Królewskiej. (18.11.2025)

Fot. nr 36. (18.07.2025)

II. Nowy Świat

Fot. nr 37 (37-38). Na klasztornym dziedzińcu sióstr Felicjanek przy ulicy Smoleńsk 6. (19.06.2025)



Fot. nr 38. Figura Matki Boskiej z Dzieciątkiem. (19.06.2025)



Fot. nr 39. Zieleniec pośrodku ulicy Retoryka, będący pamiątką po dawnym korycie Rudawy, ostatecznie zasypanym w roku 1912. (22.08.2025)

Fot. nr 40 (40-42). Kossakówka na końcowym etapie remontu. (19.06.2025)

Fot. nr 41. (27.07.2025)

Fot. nr 42. (22.08.2025)

III. Czarna Wieś

Fot. nr 43. Sadzawka w Parku Krakowskim. (28.06.2025)

Fot. nr 44 (44-48). Bogato zdobiona, zabytkowa kapliczka słupowa na skraju Parku Krakowskiego, zapewne dawna latarnia usytuowana na styku Czarnej i Nowej Wsi. Lico i lewy bok. (21.06.2025)



Fot. nr 45. Lico postumentu. (21.06.2025)

Fot. nr 46. Lico i prawy bok. (21.06.2025)

Fot. nr 47. Tylny fragment. (21.06.2025)

Fot. nr 48. Kapliczka słupowa na styku ulic: Czarnowiejskiej i Konarskiego. (28.06.2025)

Fot. nr 49 49-50). Dawna willa Jana Wolnego przy ul. Czarnowiejskiej 38. (28.06.2025)

Fot. nr 50. (28.06.2025)

Fot. nr 51 (51-52). Przy oczekującym na renowacje okrąglaku. (28.06.2025)

Fot. nr 52. (22.07.2025)

IV. Kleparz

Fot. nr 63 (53-63). Wokół fortu reditowego nr III Kleparz przy ulicy Kamiennej 2/4, wybudowanego w latach 1860-66. (19.09.2025)

Fot. nr 54 (254-255). Kaponiera przy wjeździe od strony ulicy Montelupich. (19.09.2025)

Fot. nr 55. (19.09.2025)

Fot. nr 56. Fragment muru oporowego. (19.09.2025)

Fot. nr 57 (57-58). Wjazd od strony ulicy Prądnickiej. (19.09.2025)

Fot. nr 58. Centralna redita. (19.09.2025)

Fot. nr 69 (59-60). Kocie uszy, czyli podwójne, bliźniacze kaponiery. (19.09.2025)

Fot. nr 60. (19.09.2025)

Fot. nr 61. Kolejny fragment muru oporowego. (19.09.2025)

Fot. nr 62 (62-63). Kolejne kaponiery na obwodzie fortu. (19.09.2025)

Fot. nr 63. (19.09.2025)

Fot. nr 64. Park utworzony przy forcie nr III, z wykorzystaniem przyfortecznej zieleni. (19.09.2025)

V. Krowodrza

Fot. nr 65 (65-75). Dworek Heleny Modrzejewskiej przy ulicy Grottgera 11, wybudowany w połowie lat 80. XIX wieku wg projektu Adolfa Opida, na etapie remontu. (12.08.2025)

Fot. nr 66 (65-68). Widoki od strony ulicy Grottgera (12.08.2025)

Fot. nr 67. (02.09.2025)



Fot. nr 68. (02.09.2025)

Fot. nr 69 (69-80). Widoki na tylny fragment i odtworzone detale obiektu. (12.08.2025)

Fot. nr 70. (02.09.2025)

Fot. nr 71. (12.08.2025)

Fot. nr 72. (02.09.2025)

Fot. nr 73. (12.08.2025)

Fot. nr 74 (02.09.2025)

Fot. nr 75. (12.08.2025)

Fot. nr 76. (12.08.2025)

Fot. nr 77. (02.09.2025)

Fot. nr 78. (12.08.2025)

Fot. nr 79. (12.08.2025)

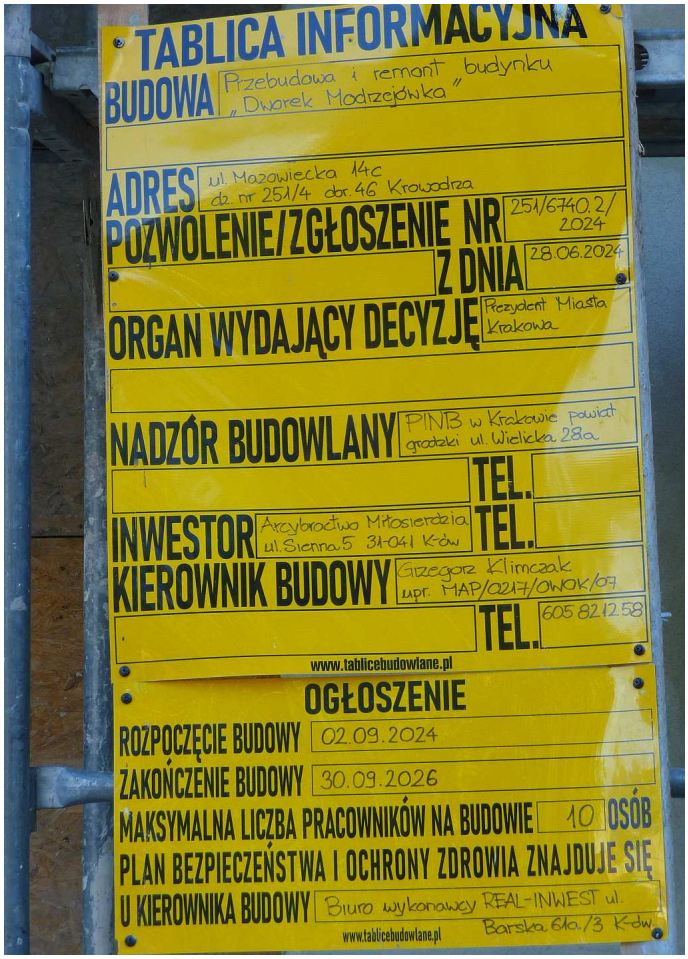

Fot. nr 80. (02.09.2025)

Fot. nr 81. Obraz na ścianie domu w osiedlu robotniczym przy ulicy Sienkiewicza 32. (12.08.2025)

Fot. nr 82. Zabudowa ulicy Lubelskiej pod nr: 6 i 8 (12.08.2025)

Fot. nr 83 (83-84). Widok z Świętokrzyskiej na tyły zabudowy ulicy Lubelskiej o numerach: 2-8. (12.08.2025)

Fot. nr 84. (02.09.2025)

Fot. nr 85. Parterowy relikt dawnej Krowodrzy przy ulicy Cieszyńskiej 8. (12.08.2025)

Fot. nr 86. Krzyż na styku ulic: Wrocławskiej i Świętokrzyskiej, posadowiony prawdopodobnie w 1717 roku, wymieniony na nowszy w XIX wieku. (02.09.2025)

Fot. nr 87 (87-89). Wzdłuż ulicy Wrocławskiej. Willa w stylu szwajcarskim pod nr 20. (12.08.2025)

Fot. nr 88. Parterowy dom pod nr 19. (12.08.2025)

Fot. nr 89. Kapliczka na fasadzie domu przy ulicy Wrocławskiej 31. (12.08.2025)

Fot. nr: 90 (90-96). Zespół Dworca Towarowego – budynki mieszkalne dla pracowników służby kolejowej.
Fot. nr 90-91. Fragment zabudowy pod nr 21. (02.09.2025)

Fot. nr 91. Dogorywające domy parterowe. (02.09.2025)

Fot. nr 92. Fasada budynku pod nr 21. (02.09.2025)

Fot. nr 93 (93-95). Kolejny budynek kolejowy pod nr 23. (02.09.2025)

Fot. nr 94 (93-94). Fasada. (02.09.2025)

Fot. nr 95. Widok na tylną część. (02.09.2025)

Fot. nr 96. Parterowe zabudowania przylegające do obiektu pod nr 23. (02.09.2025)

Fot. nr 97 (97-99). Rogatka „Pod Figurą" („przy drodze do Toń") przy ulicy Łokietka 32, wybudowana w latach 1910-11 wg projektu Zygmunta Ostafina. (02.09.2025)

Fot. nr 98 (98-99). Tylny fragment. (02.09.2025)

Fot. nr 99. (02.09.2025)

Fot. nr 100 (100-101). Kapliczka na tyłach rogatki. (02.09.2025)



Fot. nr 101. (02.09.2025)

Fot. nr 102. Willa własna Romana Bandurskiego przy ulicy Łokietka 26, wybudowana w roku 1914. (02.09.2025)

Fot. nr 103 (103-105). Fragment zabudowy Krowodrzy Murowanej na końcu ulicy Murowanej. (19.09.2025)

Fot. nr 104. (19.09.2025)

Fot. nr 105. (19.09.2025)

Fot. nr 106 (106-107). Fragment zabudowy koszar piechoty im. Arcyksięcia Rudolfa przy ulicy Warszawskiej 24. Widoki z ulicy Montelupich. (19.09.2025)

Fot. nr 107. (19.09.2025)

Fot. nr 108. Wybudowane ok. roku 1891 dawne koszary artylerii fortecznej Twierdzy Kraków przy ulicy Montelupich 4, gdzie obecnie mieści się Instytut Stomatologii UJ. (19.09.2025)

VI. Półwsie Zwierzynieckie

Fot. nr 109 (109-113). Wzdłuż ulicy Kościuszki – widok z wylotu ulicy Senatorskiej. (19.10.2025)

Fot. nr 110. Fragment zabudowy o numerach: 60-68. (19.10.2025)

Fot. nr 111. Zabudowa o numerach: 60-66. (19.10.2025)

Fot. nr 112. Fragment zabudowy o numerach: 49-51. (19.10.2025)

Fot. nr 113. Wylot ulicy Dojazdowej na wał wiślany. Z prawej kapliczka z krzyżem w zwieńczeniu, stojąca pierwotnie u wylotu ulicy Włóczków. (19.10.2025)

VII. Zwierzyniec

Fot. nr 114. Willa w stylistyce z początku XX wieku z ulicy Emaus 3. (26.06.2025)



Fot. nr 115 (115-116). Wokół kościółka Najświętszego Salwatora. (01.11.2025)

Fot. nr 116. Dawny domek grabarza przy dawnym przykościelnym cmentarzu. (01.11.2025)

Fot. nr 117. Widok na odtworzoną, przyziemną partię bastei pomiędzy bastionami nr: II i III fortu Kościuszko. (01.11.2025)

Fot. nr 118 (118-119). Poniemieckie garaże przy Słonecznej Promenadzie. Nadal nie ma klarownej koncepcji na ich wykorzystanie. (01.11.2025)

Fot. nr 119. (01.11.2025)



Fot. nr 120. Ścieżka na dawnym torze saneczkowym Berlin przy zejściu od strony poniemieckich garaży ku ulicy Hoffmana. (01.11.2025)

Fot. nr 121 (121-123). Zespół bramny 3a fortu Kościuszko. (26.06.2025)

Fot. nr 122 (122-123). Schron amunicyjny. (26.06.2025)

Fot. nr 123. (26.06.2025)

Fot. nr 124 (124-129). Wzdłuż ulicy Hofmana, dawnej Spadzistej.
Fot. 124-125. Ostróg w zespole flankującym 3b fortu Kościuszko przy ulicy Hofmana 23.
(26.06.2025)

Fot. nr 125. (01.11.2025)

Fot. nr 126. Ponad 100-letnia willa Vlastimila Hoffmana pod nr 13. (26.06.2025)

Fot. nr 127 (127-129). Zapewne około 100-letni dom pod nr 6, będący dziś romantyczną ruiną. (26.06.2025)

Fot. nr 128. (01.11.2025)

Fot. nr 129. (26.06.2025)

Fot. nr 130. Relikt dawnej zabudowy Zwierzyńca przy ulicy Królowej Jadwigi 116. (26.06.2025)

Fot. nr 131. Ostróg w dawnej bramie Bielany, powstałej w roku 1908 przy wylocie ulicy Malczewskiego do ulicy Księcia Józefa. (27.07.2025)

VIII. Wola Justowska

Fot. nr 132. Dawny Pawilon Okocimski przy Polanie Lea. (28.09.2025)



Fot. nr 133. W wąwozie Panieńskie Skały. (28.09.2025)

Fot. nr 134. Zarośnięta Wesoła Polana. (28.09.2025)

Fot. nr 135. Krzyż na końcu ulicy Cisowej. (28.09.2025)

Fot. nr 136 (136-147). Migawki z terenu dawnego skansenu przy Alei Panieńskich Skał 18. Dziś jest to teren parafii p.w. NMP. Z lewej spichlerz z Soboniowic z XIX wieku, pośrodku nowo wybudowana plebania, z prawej nowy kościół, który w zamyśle miał imitować spalony oryginał. Dom z Grybowa „wyparował" po roku 2017. (28.09.2025)

Fot. nr 137. (28.09.2025)

Fot. nr 138 (138-142). Karczma z Pasieki koło Czernichowa, wybudowana na przełomie XVIII i XIX wieku oraz spichlerz dworski z Trzyciąża, datowany na rok 1764. (28.09.2025)

Fot. nr 139. Figura Matki Boskiej, która pierwotnie stała na skale w wąwozie Panieńskie Skały. (28.09.2025)

Fot. nr 140 (140-142). Fasada dawnej karczmy. (28.09.2025)

Fot. nr 141. (28.09.2025)

Fot. nr 142. (28.09.2025)

Fot. nr 143 (143-144). Spichlerz z Trzyciąża z roku 1764. (28.09.2025)

Fot. nr 144. (28.09.2025)

Fot. nr 145. Stojący przed kościołem krzyż, wykonany z nadpalonych belek zabytkowego kościółka z Komorowic, spalonego w 1978 roku. (28.09.2025)

Fot. nr 146. Nowa plebania. (28.09.2025)

Fot. nr 147. Spichlerz z Soboniowic. Jak wspomniałem już powyżej przylegający do niego XIX-wieczny dom z Grybowa niestety znikł przy remontadzie i dziś wszyscy już o nim zapomnieli. (28.09.2025)

IX. Bronowice Małe

Fot. nr 148 (148-151). Wzdłuż ulicy Balickiej. Dom pod nr 61. (21.06.2025)

Fot. nr 149 (149-151). Zapewne dawna chałupa pod nr 65 i jej detale. (21.06.2025)

Fot. nr 150. (21.06.2025)

Fot. nr 151. Oszalowana ściana fasadowa. (21.06.2025)

X. Mydlniki

Fot. nr 152 (152-187). Wzdłuż ulicy Balickiej. (21.06.2025)



Fot. nr 153 (152-154). Chałupa pod nr 98, wyjątkowy już relikt dawnej zabudowy. (21.06.2025)

Fot. nr 154. Widok z ulicy Lindego. (21.06.2025)

Fot. nr 155 (155-157). Zabytkowa kolumna z figurą Matki Boskiej w zwieńczeniu pod nr 200, datowana na rok 1830. Kolumnę, na której ustawiono rzeźbę, została wykonana z krakowskiego pręgierza, który pierwotnie, w XVII wieku, znajdował się na Rynku Głównym, obok Ratusza. W obecne miejsce trafiła za sprawą miejscowego dziedzica. (21.06.2025)

Fot. nr 156. (21.06.2025)

Fot. nr 157. (21.06.2025)

Fot. nr 158 (158-166). Zabudowa dawnego zespołu dworskiego Schoenów pod nr 253, który powstał w roku 1885 z inicjatywy Adolfa Schoena i jego żony, Czesławy z domu Darowskiej, dziedziczki Mydlnik; obecnie we władaniu Uniwersytetu Rolniczego. (21.06.2025)

Fot. nr 159 (159-161). Pierwszy z dwóch dworskich czworaków. (21.06.2025)

Fot. nr 160. (21.06.2025)

Fot. nr 161. (21.06.2025)

Fot. nr 162. Zaplecze gospodarskie. (21.06.2025)

Fot. nr 163. (163-165). Dworek. Ujęcie od strony ogrodu. (21.06.2025)

Fot. nr 164 (164-165). Widoki z ulicy. (21.06.2025)

Fot. nr 165. (21.06.2025)

Fot. nr 166. Drugi z dworskich czworaków - widok wzdłuż ulicy Łupaszki. (21.06.2025)

Fot. nr 167. Fragment domu pod nr 264. (10.07.2025)

Fot. nr 168 (168-169). Kościół parafialny p.w. Matki Bożej Nieustającej Pomocy przy ulicy Hemara 1, wybudowany w latach 1975-90. Wejście z ulicy Balickiej. (10.07.2025)

Fot. nr 169. (10.07.2025)

Fot. nr 170 (170-172). Kapliczka słupowa na przedpolu kościoła. (10.07.2025)

Fot. nr 171. (10.07.2025)

Fot. nr 172. (10.07.2025)

Fot. nr 173 (173-174). Reliktowa stodoła przy ulicy Hemara 4. (10.07.2025)

Fot. nr 174. Ściana szczytowa. (10.07.2025)

Fot. nr 175 (175-180). Fragment zabudowy ulicy o numerach: 289-297. (10.07.2025)

Fot. nr 176 (176-177). Klub Kultury Mydlniki pod nr 289. (10.07.2025)

Fot. nr 177. (10.07.2025)

Fot. nr 178 (178-180). Dawna kuźnia pod nr 297, wybudowana w połowie XIX wieku, gdzie obecnie mieści się Biblioteka Kraków (filia nr 23).

Fot. nr 179. (10.07.2025)

Fot. nr 180. (10.07.2025)

Fot. nr 181. Stodoła na posesji pod nr 305. (10.07.2025)

Fot. nr 182 (182-187). Kapliczka wnękowa u wylotu ulicy Brzezińskiego, zapewne z I. ćwierci XX wieku. Pierwotnie we wnęce lica znajdowała się rzeźba Chrystusa Frasobliwego z XVIII wieku, obecnie eksponowana w kościele w Mydlnikach (10.07.2025)

Fot. nr 183. Lico postumentu. (10.07.2025)



Fot. nr 184. Figura z lica. (10.07.2025)



Fot. nr 185. Obraz w prawym boku. (10.07.2025)

Fot. nr 186. Obraz w lewym boku. (10.07.2025)

Fot. nr 187. Obraz w tylnej wnęce. (10.07.2025)

Fot. nr 188 (188-189). Mocno zniekształcony dom z ulicy Brzezińskiego 2. (10.07.2025)

Fot. nr 189. Tylny fragment. (10.07.2025)

XI. Czerwony Prądnik

Fot. nr 190 (190-200). Wzdłuż ulicy Dobrego Pasterza. (23.10.2025)
Fot. nr 190. XIX-wieczna brama wjazdowa do dawnego folwarku Dominikanów pod nr 117.

Fot. nr 191. Budynek dawnego folwarku. (23.10.2025)

Fot. nr 192 (192-193). Barokowa kaplica p.w. św. Jana Chrzciciela, datowana na rok 1642, w dawnym zespole folwarcznym Dominikanów pod nr 117. (23.10.2025)

Fot. nr 193. (23.10.2025)

Fot. nr 194. Typowo podmiejskie, przedwojenne domy pod numerami: 47 i 49. (23.10.2025)

Fot. nr 195 (195-196). Wybudowany w roku 1910, oryginalny dom drewniany spod nr 27. (23.10.2025)

Fot. nr 196. Profilowany w drewnie ganek. (23.10.2025)



Fot. nr 197 (197-199). Drewniana chałupa z roku 1920 pod nr 8. Fasada. (23.10.2025)

Fot. nr 198. Boczna ściana. (23.10.2025)



Fot. nr 199. Wnętrze chałupy wykorzystywanej do celów gastronomicznych. (23.10.2025)

XII. Łęg

Fot. nr 200. Współczesna wieża ciśnień, wybudowana przy ulicy Nowohuckiej na potrzeby firmy Prefabet. (11.07.2025)

Fot. nr 201 (201-209). Około 90-letni, oryginalny dom z ulicy Cichociemnych 15, który czeka na dobrego gospodarza. (11.07.2025)

Fot. nr 202. Boczna ściana szczytowa. (11.07.2025)

Fot. nr 203 (203-209). Fasada, z zaszklonym gankiem i oryginalnymi oknami typu skrzynkowego oraz inne jej detale. (05.11.2025)

Fot. nr 204. (11.07.2025)

Fot. nr 205. (05.11.2025)

Fot. nr 206 (206-207). Bogato zdobiony, oszklony ganek. (11.07.2025)

Fot. nr 207. (05.11.2025)

Fot. nr 208 (11.07.2025)

Fot. nr 209. (11.07.2025)

XIII. Krzesławice

Fot. nr 210 (210-271). Wzdłuż ulicy Wańkowicza.
Fot. nr: 210-221. Chałupa, zapewne XIX-wieczna, pod nr 16. (04.07.2025)

Fot. nr 211. (04.07.2025)



Fot. nr 212 (212-217). Kilka ujęć fasady. (04.07.2025)

Fot. nr 213 (213-214). Oryginalny lewy fragment. (04.07.2025)

Fot. nr 214. Okienka typu ościeżnicowego. (04.07.2025)

Fot. nr 215. Drzwi z oberlichtem. (04.07.2025)

Fot. nr 216 (216-217). Zapadnięty dach w prawym fragmencie. (04.07.2025)

Fot. nr 217. (04.07.2025)

Fot. nr 218. Fasada i lewy bok. Patrząc na detale chałupę można datować nawet na III. ćwierć XIX wieku. (04.07.2025)

Fot. nr 219. Boczna ściana szczytowa. (04.07.2025)

Fot. nr 220 (220-221). Tylny fragment. (04.07.2025)

Fot. nr 221. (04.07.2025)

Fot. nr 222. Dom z jaskółką pod nr 42. (04.07.2025)

Fot. nr 223 (223-225). Dawny młyn Kirchmajerów pod nr 5. Obiekt powstał pod koniec XIX wieku; obecny kształt to efekt odbudowy po pożarze z roku 1912. (04.07.2025)

Fot. nr 224. (04.07.2025)

Fot. nr 225. (04.07.2025)

Fot. nr 226. Kapliczka przy posesji pod nr 7. (04.07.2025)

Fot. nr 227 (227-229). Dawna szkoła ludowa pod nr 17, ufundowana przez Jana Matejkę pod koniec XIX wieku. (04.07.2025)

Fot. nr 228. (04.07.2025)

Fot. nr 229. (04.07.2025)

Fot. nr 230 (230-231). Kościół p.w. św. Jana i MB Szkaplerznej pod nr 21, przeniesiony w latach 80. z Jawornika koło Myślenic. Miał być zalążkiem skansenu. (04.07.2025)

Fot. nr 231. (04.07.2025)

Fot. nr 232 (232-234). Zabytkowy krzyż w narożu z ulicą Łempickiego. (04.07.2025)

Fot. nr 233. (04.07.2025)

Fot. nr 234. Inskrypcja na cokole. (04.07.2025)

Fot. nr 235 (235-236). Oryginalna połowa chałupy z ulicy Łempickiego 11. (04.07.2025)

Fot. nr 236. (04.07.2025)

Fot. nr 237 (437-242). Zespół dworsko-parkowy z II. połowy XVIII wieku pod nr 25, który w IV. ćwierci XIX wieku stał się własnością Jana Matejki. (04.07.2025)

Fot. nr 238 (238-239). Próby uchwycenia klasycystycznej fasady. (04.07.2025)

Fot. nr 239. (04.07.2025)

Fot. nr 240 (240-241). Tylny fragment dworu. (04.07.2025)

Fot. nr 241. (04.07.2025)

Fot. nr 242 (242-244). Chałupa z przełomu XIX i XX wieku pod nr 68. (04.07.2025)

Fot. nr 243. (04.07.2025)

Fot. nr 244. (04.07.2025)

Fot. nr 245 (245-246). Zrewitalizowany dom z odkrytym gankiem pod nr 80, datowany na rok 1889. (04.07.2025)

Fot. nr 246. (04.07.2025)

Fot. nr 247 (247-248). Oszalowana, dawna chałupa pod nr 96. (04.07.2025)

Fot. nr 248. (04.07.2025)

Fot. nr 249 (249-254). Kapliczka z około roku 1870 w narożu z ulicą PCK. (04.07.2025)

Fot. nr 250. (04.07.2025)

Fot. nr 251. Figura w licu. (04.07.2025)

Fot. nr 252. Tablica na cokole. (04.07.2025)

Fot. nr 253. Obrazy w lewym i tylnym boku. (04.07.2025)

Fot. nr 254. Obrazy w prawym i tylnym boku. (04.07.2025)

Fot. nr 255. Współcześnie zmodyfikowany dom z II. ćwierci XX wieku pod nr 122. (04.07.2025)

Fot. nr 256 (256-261). Systematycznie popadająca w ruinę w pełni oryginalna chałupa z przełomu XIX i XX wieku pod nr 81, dawniej Krzesławice 51. (04.07.2025)

Fot. nr 257 (256-258). Fasada i jej detale. (04.07.2025)

Fot. nr 258. (04.07.2025)

Fot. nr 259 Narożnik i tylne wejście. (04.07.2025)

Fot. nr 260 (260-261). Tylny fragment. (04.07.2025)

Fot. nr 261. (04.07.2025)

Fot. nr 262. Dom pod nr 196. (04.07.2025)

Fot. nr 263. Zapewne dawna chałupa pod nr 157. (04.07.2025)

Fot. nr 264 (264-269). Nadpalona ruina chałupy, zapewne jeszcze XIX-wiecznej, pod nr 163. Fasada i jej ostałe jeszcze detale. (04.07.2025)

Fot. nr 265. (04.07.2025)



Fot. nr 266. (04.07.2025)



Fot. nr 267. (04.07.2025)

Fot. nr 268. (04.07.2025)

Fot. nr 269. (04.07.2025)

Fot. nr 270 (270-271). Ruina zapewne XIX-wiecznej chałupy pod nr 159. (04.07.2025)

Fot. nr 271. (04.07.2025)

XIV. Mogiła

Fot. nr 272. Zapewne około 100-letni dom z Alei Jana Pawła II 31 (13.06.2025)

XV. Pleszów

Fot. nr 273 (273-290). Wzdłuż początkowego fragmentu ulicy Nadbrzezie.
Fot. nr 273 (273-276). Zagroda z początku XX wieku pod nr 3. (13.06.2025)

Fot. nr 274. Zabudowania gospodarcze. (13.06.2025)

Fot. nr 275 (275-276). Fasada domu. (13.06.2025)

Fot. nr 276. (13.06.2025)

Fot. nr 277 (277-278). Kapliczka w narożu z ulicą z Marcelego Nenckiego. Krzyż z 1867 roku, tzw. Boża Męka, zamykał dawną drogę z Luboczy do Pleszowa. (13.06.2025)

Fot. nr 278. (13.06.2025)

Fot. nr 279. Dom pod nr 13. (13.06.2025)

Fot. nr 289 (280-283). Biski oryginałowi, zapewne ponad stuletni dom z gankiem pod nr 25. (13.06.2025)

Fot. nr 281. (13.06.2025)



Fot. nr 282. Profilowany w drewnie ganek. (13.06.2025)

Fot. nr 283. Próba uchwycenia fasady. (13.06.2025)

Fot. nr 284. Stodoła na posesji pod nr 27. (13.06.2025)

Fot. nr 285 (285-286). Wybudowany w roku 1809, w stylu klasycystycznym, wg projektu Sebastiana Sierakowskiego, kościół parafialny p.w. św. Wincentego a Paulo pod nr 14. (13.06.2025)

Fot. nr 286. Fasada. (13.06.2025)



Fot. nr 287 (287-290). Kapliczka typu wnękowego na przedpolu kościoła. Miała powstać na początku XIX wieku. We wnęce od strony kościoła jest postać Chrystusa Nazareńskiego, a od strony ulicy Nadbrzezie postać Matki Boskiej. (13.06.2025)

Fot. nr 288. Figura Chrystusa Nazareńskiego w licu. (13.06.2025)

Fot. nr 289 (289-290). Tylny fragment z figurą Matki Boskiej. (13.06.2025)

Fot. nr 290. (13.06.2025)

Fot. nr 291 (291-298). Zapewne jeszcze XIX-wieczna chałupa w zagrodzie przy ulicy Suchy Jar 7. (13.06.2025)

Fot. nr 292 (292-294). Fasada i jej detale. (13.06.2025)

Fot. nr 293. (13.06.2025)

Fot. nr 294. (13.06.2025)

Fot. nr 295 (295-298). Tylny fragment chałupy i jej detale. (13.06.2025)

Fot. nr 296. Archaiczne okienko typu ościeżnicowego. (13.06.2025)

Fot. nr 297. Faktura ścian w konstrukcji zrębowej. (13.06.2025)

Fot. nr 298. (13.06.2025)

Fot. nr 299 (299-301). Oszalowany dom przy ulicy Suchy Jar 13. (13.06.2025)

Fot. nr 300. (13.06.2025)

Fot. nr 301. (13.06.2025)

Fot. nr 302. Kapliczka przy ulicy Suchy Jar, przy przystanku: Gwarecka. (13.06.2025)

Fot. nr 303. Przebudowana chałupa z ulicy św. Wincentego 10. (13.06.2025)

Fot. nr 304 (304-309). Kilka ujęć chałupy z ulicy Jezierskiego 3, wybudowanej w II. połowie XIX wieku. Warto ją ratować. (13.06.2025)

Fot. nr 305 (305-308). Fasada z odkrytym gankiem i jej detale. (13.06.2025)

Fot. nr 306. Archaiczne okienka typu ościeżnicowego (13.06.2025)



Fot. nr 307. Odkryty ganek. (13.06.2025)



Fot. nr 308. (13.06.2025)

Fot. nr 309. Naroże w konstrukcji zrębowej. (13.06.2025)

Fot. nr 310 (310-317). Zespół dwóch chałup z ulicy Jezierskiego 10. Prawa część pochodzi z roku 1911, zaś lewa z roku 1879. Nadal w dobrym stanie. (13.06.2025)

Fot. nr 311. (13.06.2025)

Fot. nr 312. (13.06.2025)

Fot. nr 313. (13.06.2025)

Fot. nr 314. Prawy fragment z roku 1911. (13.06.2025)

Fot. nr 315. Lewy fragment z roku 1879. (13.06.2025)



Fot. nr 316. Oryginalne drzwi z oberlichtem. (13.06.2025)

Fot. nr 317. Boczne wejście, może gospodarcze, do starej chałupy. (13.06.2025)

Fot. nr 318 (318-328). Chałupa z ulicy Nadbrzezie 24, wybudowana w roku 1867. Obiekt zostanie przeniesiony do skansenu z Branicach. Stan tuż sprzed rozbiórki. (13.06.2025)

Fot. nr 319 (319-321). Fasada i jej detale. (13.06.2025)

Fot. nr 320 (320-321). Archaiczna okienka typu ościeżnicowego. (13.06.2025)

Fot. nr 321. (13.06.2025)

Fot. nr 322 (322-324). Wnętrze i jego wyposażenie. (13.06.2025)

Fot. nr 323. (13.06.2025)

Fot. nr 324. (13.06.2025)

Fot. nr 325. Boczna ściana szczytowa. (13.06.2025)

Fot. nr 326 (326-328). Ujęcia od strony dziedzińca. (13.06.2025)

Fot. nr 327. (13.06.2025)

Fot. nr 328. (13.06.2025)

Fot. nr 329. Dom, zapewne około 100-letni, z ulicy Nadbrzezie 22. (13.06.2025)

Fot. nr 330. Strach na kształt gorgony przed domem z ulicy Nadbrzezie 15a. (13.06.2025)

Fot. nr 331 (331-333). Chałupa w zagrodzie z ulicy Nadbrzezie 32, może jeszcze XIX-wieczna. (13.06.2025)

Fot. nr 332. (13.06.2025)

Fot. nr 333. Stodoła na tyłach zagrody pod nr 32. (13.06.2025)

Fot. nr 334. Widok ogólny na ulicę Nadbrzezie w ujęciu od strony cmentarza. (13.06.2025)

XVI. Dębniki

Fot. nr 335 (335-337). Willa Tadeusza Matejki, syna Jana, potem Eugeniusza Smidowicza, przy ulicy Tynieckiej 32, wybudowana ok. roku 1900, nadbudowana w roku 1912 wg projektu Adama Czunki. Fasada od strony Wisły. (19.09.2025)

Fot. nr 336. Oryginalna tabliczka z czasów Wielkiego Krakowa i latarnia policyjna. (19.09.2025)

Fot. nr 337. Fragment od strony ogrodu. (19.09.2025)

Fot. nr 338. Jeden z ostatnich podmiejskich domów Dębnik przy ulicy Czarodziejskiej 13. (19.09.2025)

XVII. Zakrzówek

Fot. nr 339 (339-341). Zabytkowa, pochodząca zapewne przełomu wieków XVII i XVIII, kapliczka słupowa, być może dawna latarnia umarłych przy cmentarzu cholerycznym, zwana słupem dębnickim, obecnie na skraju ulicy Konopnickiej. (18.06.2025)

Fot. nr 340. Lico postumentu. (18.06.2025)

Fot. nr 341. Obrazy we wnękach prawego boku i tylnej części. (18.06.2025)

Fot. nr 342 (342-343). Ostatnie galicyjskie kamienice we fragmencie ulicy Barskiej o numerach: 57 i 59. Może to ostatnie ich zdjęcia? (18.06.2025)

Fot. nr 343. Kamieniczka pod nr 59. (18.06.2025)

Fot. nr 344 (344-348). Wzdłuż ulicy Twardowskiego. Jeden z ostatnich reliktów dawnej zabudowy Zakrzówka pod nr 14. (18.06.2025)

Fot. nr 345 (345-346). Dwór Batków pod nr 25 i przylegająca do niego dawna karczma. (18.06.2025)

Fot. nr 346. Fasada dworu wybudowanego pod koniec XIX wieku. (18.06.2025)

Fot. nr 347. Fragment zabudowy ulicy powyżej nr 32. (18.06.2025)

Fot. nr 348. Odnowiona kamieniczka pod nr 41. (18.06.2025)

XVIII. Wola Duchacka



Fot. nr 349 (349-352). Jesień nad stawem w zrewitalizowanym Parku Duchackim, dawnej posiadłości zakonu Duchaków, a od połowy lat 20. XX wieku Bemów. (20.10.2025)



Fot. nr 350. (20.10.2025)



Fot. nr 351. (20.10.2025)



Fot. nr 352. (15.09.2025)



Fot. nr 353. Ruina budynku gospodarczego w zespole dworu Bemów. (20.10.2025)

Fot. nr 354 (354-355). Przebudowany po połowie lat 20. XX wieku tzw. stary dwór Bemów. (20.10.2025)

Fot. nr 355. (20.10.2025)

Fot. nr 356. Zrekonstruowany spichlerz. (15.09.2025)

Fot. nr 357. Relikt dawnej zabudowy Woli przy ulicy Szukiewicza 1. (25.07.2025)

Fot. nr 358 (358-359). Współczesny krzyż przy ulicy Macedońskiej. (25.07.2025)

Fot. nr 359. (25.07.2025)



Fot. nr 360 (360-361). Współczesna kapliczka przy ulicy Serbskiej, posadowiona w roku 2002, z dedykacją dla papieża Jana Pawła II. (25.07.2025)

Fot. nr 361. (25.07.2025)

Fot. nr 362 (362-363). Zapewne przedwojenny dom murowany przy ulicy Beskidzkiej 44. (17.09.2025)



Fot. nr 363. Oryginalna tabliczka z dawnym numerem: 556 (?). (17.09.2025)



Fot. nr 364 (364-366). Użytek ekologiczny u wylotu ulicy Łuczników do ulicy Dauna. (19.06.2025)

Fot. nr 365. (19.06.2025)

Fot. nr 366. (23.10.2025)

Fot. nr 367. Współczesna zabudowa ulicy Wielickiej w miejscu wyburzonych dekadę temu podmiejskich domów pod numerami: 105-113. (18.11.2025)

Fot. nr 368. Przedwojenna willa Pod Skałą przy ulicy Heltmana 22, której niechlubna pamięć jest związana z faktem zamieszkiwania w niej Amona Goetha, zbrodniczego komendanta KL Plaszow. (23.10.2025)

XIX. Płaszów

Fot. nr 369 (369-370). Murowana chałupa z roku 1912 z ulicy Koszykarskiej 16. Widok od strony ogrodu. (25.10.2025)

Fot. nr 370. Widok od strony podwórka. (25.10.2025)

Fot. nr 371 (371-373). Wzdłuż ulicy Paproci. Fragment zabudowy o numerach: 1-3. (25.10.2025)

Fot. nr 372. Fragment zabudowy powyżej numeru 2. (25.10.2025)



Fot. nr 373. Dawna chałupa pod nr 17. (25.10.2025)

Fot. nr 374. Reliktowa ściana fasadowa archaicznej chałupy, zapewne około 150-letniej, z ulicy Stróża Rybna 8. (25.10.2025)

Fot. nr 375 (375-376). Wzdłuż ulicy Gromadzkiej. Dawna chałupa pod 27. (25.10.2025)

Fot. nr 376. Współczesna figura Chrystusa Króla przed posesją pod nr 30 z roku 2016. (25.10.2025)

Fot. nr 377 (377-378). Figura św. Jana de Matha przed zespołem klasztornym Trynitarzy. (14.11.2025)

Fot. nr 378. (14.11.2025)

Fot. nr 379 (379-380). Nadwiślańskie krajobrazy tzw. Lasówki i Małego Płaszowa.
Z elektrociepłownią w Łęgu w tle. (15.10.2025)

Fot. nr 380 (380-382). Zalesiony fort nr 50a Lasówka. (15.10.2025)

Fot. nr 381. Wjazd do fortu. (15.10.2025)

Fot. nr 382. Koszary szyjowe remontowanego obiektu. (15.10.2025)

XX. Prokocim

Fot. nr 383. Przedwojenny dom z ulicy Niedzickiej 6. (10.11.2025)



Fot. nr 384. Współczesny krzyż na styku ulic: Na Kozłówce i Polonijnej. (23.11.2025)



Fot. nr 385. Krzyż przy ulicy Wielickiej, na przedpolu Kauflandu. Na poziomej belce jest napis: „Na wieczną Pamiątkę”, zaś na poziomej belce inskrypcja: „Dla Ludwiki z Hr. Wielopolskich Hr. Wodzickiey”. Krzyż zabytkowy, bez daty, o charakterze epitafijnym, upamiętnia dziedziczkę Prokocimia, zmarłą w roku 1810. (11.11.2025)



Fot. nr 386. Polny fragment ulicy Żniwnej, dawnej drogi dojazdowej do folwarku Wodzickich-Jerzmanowskich. (06.09.2025)



Fot. nr 387. Fontanna prof. Wiktora Zina w nowej lokalizacji. (16.09.2025)

Fot. nr 388. Pałac Wodzickich-Jerzmanowskich. (16.09.2025)

Fot. nr 389. Krzyż na przedpolu parku od strony ulicy Nad Potokiem. (16.09.2025)

Fot. nr 390 (390-391). Opuszczony już dom przy ulicy Górników 7. (16.09.2025)

Fot. nr 391. (16.09.2025)

Fot. nr 392. Zapewne dawna chałupa z ulicy Solarzy 4. (16.09.2025)

Fot. nr 393 (393-396). Dogorywająca od lat willa z ulicy Czechowicza 10. (16.09.2025)

Fot. nr 394. (16.09.2025)

Fot. nr 395. (16.09.2025)

Fot. nr 396. Wyjątkowej urody ganek z loggią widokową. (16.09.2025)

Fot. nr 397. Ponad 100-letni krzyż na styku ulic: Bieżanowskiej i Ściegiennego. (16.09.2025)

Fot. nr 398 (398-400). Zapewne międzywojenny, drewniany dom z ulicy Ściegiennego 41. Może to ostatnie jego ujęcia? (14.11.2025)

Fot. nr 399 (399-400). Widoki od strony podwórka. (16.09.2025)

Fot. nr 400. (14.11.2025)

Fot. nr 401. Dawna zagroda na styku ulic: Żabiej i Ściegiennego 54. Widok z ulicy Żabiej. (16.09.2025)

Fot. nr 402. Klimatyczny dom z ulicy Żabiej 5. (16.09.2025)

XXI. Piaski Wielkie

Fot. nr 403. Relikt dawnej zabudowy Piasków – stodoła przy ulicy Sadka. (06.09.2025)

Fot. nr 404 (404-405). Urokliwe fragmenty podmokłej ulicy Mokrej. (06.09.2025)

Fot. nr 405. (04.11.2025)

Fot. nr 406 (406-408). Zrekonstruowana po zawaleniu kapliczka typu domkowego przy ulicy Mokrej. (06.09.2025)

Fot. nr 407. (04.11.2025)

Fot. nr 408. (06.09.2025)

XXII. Borek Fałęcki

Fot. nr 409. W stronę zespołu dworskiego Grojeckich i kościoła p.w. Najświętszego Serca Pana Jezusa przy ulicy Millana 13. (24.08.2025)

Fot. nr 410. „Przełom” Wilgi wzdłuż ulicy Totus Tuus. (24.08.2025)

Fot. nr 411 (411-412). Zdziczała przyroda na powierzchni drugiego ze stawów osadowych po dawnej fabryce Solvay. Stan po zaniechaniu budowy w tym miejscu pola golfowego. (24.08.2025)

Fot. nr 412. (24.08.2025)

XXIII. Przewóz

Fot. nr 413 (413-417). Wzdłuż ulicy Wrobela.
Fot. nr: 413-415. Chałupa pod nr 41. (17.06.2025)

Fot. nr 414. Próba rekonstrukcji fasady. (17.06.2025)

Fot. nr 415. Tylny fragment chałupy. (17.06.2025)

Fot. nr 416 (416-417). Kapliczka z krucyfiksem obok posesji pod nr 87. (17.06.2025)

Fot. nr 417. (17.06.2025)

Fot. nr 418 (418-422). Wzdłuż ulicy Przewóz. Chałupa z roku 1910 pod nr 21. (17.06.2025)

Fot. nr 419 (419-421). Chałupa pod nr 13, zapewne z I. ćwierci XX wieku. (17.06.2025)

Fot. nr 420. (17.06.2025)

Fot. nr 421. Tylny fragment. (17.06.2025)

Fot. nr 422. Stodoła pod nr 5. (17.06.2025)

Fot. nr: 423 (423-440). Powrót na ulicę Wrobela.
Fot. nr 423. Murowany dom z czasów PRL pod nr 48. (17.06.2025)

Fot. nr 424 (424-425). Łąka na przedpolu blokowiska pod nr 87. (17.06.2025)

Fot. nr 425. Dawnej wsi ślad. (17.06.2025)

Fot. nr 426 (426-427). Widoczne z ulicy fragmenty zabudowy folwarku pod nr 75. Budynek gospodarczy. (17.06.2025)

Fot. nr 427. Stodoła. (17.06.2025)

Fot. nr 428. Okruch dawnego krajobrazu. Kępka drzew na posesji pod nr 84. (17.06.2025)

Fot. nr 429. Boisko piłkarskie na tyłach posesji pod nr 95. (17.06.2025)

Fot. nr 430 (430-432). Pozostałości dawnej zagrody pod nr 98. (17.06.2025)

Fot. nr 431 (431-432). Próba uchwycenia budynku gospodarczego. (17.06.2025)

Fot. nr 432. (17.06.2025)

Fot. nr 433 (433-434). Zagroda pod nr 111. (17.06.2025)

Fot. nr 434. (17.06.2025)

Fot. nr 435 (435-437). Zagroda na posesji pod nr 123. (17.06.2025)

Fot. nr 436 (436-437). Zapewne około 100-letni dom. (17.06.2025)

Fot. nr 437. Próba rekonstrukcji fasady. (17.06.2025)

Fot. nr 438. Murowana chatka pod nr 127. (17.06.2025)

Fot. nr 439 (439-440). Stodoła na posesji pod nr 135. (17.06.2025)

Fot. nr 440. (17.06.2025)

Fot. nr 441 (441-446). Wzdłuż ulicy Rącznej.
Fot. nr: 441-443. Oszalowana chałupa pod nr 41. (20.06.2025)

Fot. nr 442. (20.06.2025)

Fot. nr 443. (20.06.2025)

Fot. nr 444 (444-446). Kapliczka słupowa naprzeciw posesji o nr 44. (20.06.2025)

Fot. nr 445. Figura Chrystusa w zwieńczeniu. (20.06.2025)

Fot. nr 446. Tabliczka na cokole (20.06.2025)

XXIV. Tyniec

Fot. nr 447 (447-454). Wzdłuż ulicy Bolesława Śmiałego. (06.08.2025)

Fot. nr 447 (447-448). Dawna kuźnia pod nr 24. (06.08.2025)

Fot. nr 449. Profilowany ganek w domu pod nr 21 (06.08.2025)

Fot. nr 450 (450-451). Dom z gankiem i dachem naczółkowym pod nr 10. (06.08.2025)

Fot. nr 451. (06.08.2025)

Fot. nr 452 (452-454). Kapliczka na posesji pod nr 2. (06.08.2025)

Fot. nr 453. Figura matki Boskiej w zwieńczeniu. (06.08.2025)

Fot. nr 454. Inskrypcja na cokole. (06.08.2025)

Fot. nr 455 (455-459). Wzdłuż ulicy Benedyktyńskiej. (06.08.2025)

Fot. nr 456 (455-457). Kapliczka słupowa w sąsiedztwie gimnazjum, pod nr 4.
W zwieńczeniu figury śś. Piotra i Pawła. (06.08.2025)

Fot. nr 457. Inskrypcja na cokole. „Na pamiątkę zarazy bydła w r. 1879. Boże zachowaj nas od podobnej klęski”. (06.08.2025)

Fot. nr 458 (458-459). Chałupa pod nr 21. Próba uchwycenia fasady. (06.08.2025)

Fot. nr 459. Tylny fragment. (06.08.2025)

Fot. nr 460 (460-462). Wypad na ulicą Browarnianą. Stodoła pod nr 5. (06.08.2025)

Fot. nr 461 (461-462). Stodoła pod nr 6. (06.08.2025)

Fot. nr 462. Tylny fragment. (06.08.2025)

Fot. nr 463 (463-478)). Powrót na ulicę Benedyktyńską. Stodoła przynależna do folwarku Benedyktynów naprzeciw posesji pod nr 35. (06.08.2025)

Fot. nr 464 (464-466). Folwark benedyktyński pod nr 35. (06.08.2025)

Fot. nr 465. (06.08.2025)

Fot. nr 466. Zabytkowy spichlerz na dziedzińcu folwarku. (06.08.2025)

Fot. nr 467. Prałatówka pod nr 37. (06.08.2025)

Fot. nr 468 (468-470). Chałupa we wspólnym korpusie ze stodołą pod nr 38, zapewne z ostatniej kwarty XIX wieku. (06.08.2025)

Fot. nr 469. Bielony fragment fasady z okienkami typu ościeżnicowego. (06.08.2025)

Fot. nr 470. (06.08.2025)

Fot. nr 471 (471-477). Zagroda pod nr 42. To przykład zamieszkałego skansenu „in situ”. (06.08.2025)

Fot. nr 472 (472-476). Chałupa datowana na rok 1876. (06.08.2025)

Fot. nr 473. (06.08.2025)

Fot. nr 474. (06.08.2025)

Fot. nr 475. (06.08.2025)



Fot. nr 476. (06.08.2025)

Fot. nr 477. Stodoła w zagrodzie pod nr 42. (06.08.2025)

Fot. nr 478. Figura przy drodze do tynieckiego opactwa, z inskrypcją: „Pamiątka jubileuszu kard. Jana Puzyny 1854-1904”. (06.08.2025)

Fot. nr 479 (479-506). We wnętrzu i wokół Opactwa Benedyktynów. (06.08.2025)

Fot. nr 480. Barbakan przed wejściem na dziedziniec opactwa. (06.08.2025)

Fot. nr 481 (481-483). Przybudówka przy bramie wjazdowej. (06.08.2025)

Fot. nr 482 (482-483). Gotycki portal w przejściu wiodącym na dziedziniec. (06.08.2025)

Fot. nr 483. (06.08.2025)

Fot. nr 484. Zachodnio-północny narożnik dziedzińca. (06.08.2025)

Fot. nr 485. Narożnik południowo-wschodni. (06.08.2025)

Fot. nr 486. Fragment zachodniego muru obronnego. (06.08.2025)

Fot. nr 487. Krzyż w zachodniej ścianie. (06.08.2025)

Fot. nr 488 (488-490). Panoramy ponad Wisłą. W stronę Kryspinowa. (06.08.2025)

Fot. nr 489. W stronę Liszek. (06.08.2025)

Fot. nr 490. Z Piekarami w tle. (06.08.2025)

Fot. nr 491 (491-492). Opactwo tynieckie w ujęciach spod pałacu w Piekarach. (27.07.2025)

Fot. nr 492. (27.07.2025)

Fot. nr 493 (493-494). Południowo-zachodni narożnik dziedzińca. (06.08.2025)

Fot. nr 494. (06.08.2025)

Fot. nr 495. Zachodnia pierzeja klasztoru. (06.08.2025)

Fot. nr 496 (496-497). Studnia na dziedzińcu. (06.08.2025)

Fot. nr 497. (06.08.2025)

Fot. nr 498 (498-500). Tyniecki kościół p.w. Świętych Apostołów Piotra i Pawła w ujęciach od południa. (06.08.2025)

Fot. nr 499. (06.08.2025)

Fot. nr 500. Fasada kościoła. (06.08.2025)

Fot. nr 501 (501-502). Zapewne dawny browar. Widoki z ulicy Browarnianej. (06.08.2025)

Fot. nr 502. (06.08.2025)

Fot. nr 503. Widok na wzgórze od południa, z wału wiślanego. (06.08.2025)

Fot. nr 504. Z prehistorycznym wzgórzem Grodzisko w tle. (06.08.2025)

Fot. nr 505. Pieczara u podnóża wzgórza przy Wiśle. (06.08.2025)

Fot. nr 506. Widok na Opactwo od północy. (06.08.2025)

Fot. nr 507. Przystań na przywróconej przeprawie promowej przez rzekę do Piekar. (06.08.2025)

Fot. nr 508. Nadwiślańskie krajobrazy w sąsiedztwie Opactwa. (06.08.2025)

Załącznik

Moje opracowania dostępne w zasobach Małopolskiej Biblioteki Cyfrowej www.mbc.malopolska.pl i Europeany www.europeana.eu http://mbc.malopolska.pl/dlibra/sresults?action=SearchSimilarAction&eid=12671 oraz publikacje prasowe i audycje radiowe oraz telewizyjne z moim udziałem

LESZEK GRABOWSKI
e-mail: leszek.grabowski@interia.pl
Facebook: http://pl-pl.facebook.com/people/Leszek-Grabowski/100000321665908

Przed kościołem w Jawiszowicach w dniu 19.05.2019 ze statuetką i dyplomem wyróżnienia w ramach Nagrody Województwa Małopolskiego im. Mariana Korneckiego, przyznaną mi „za wybitne osiągnięcia w dziedzinie ochrony i opieki nad zabytkami architektury drewnianej Małopolski”.

A. Opracowania dotyczące Krakowa

A.I. Wspomnienia

1. Obraz Krakowa lat 60. we wspomnieniach z dzieciństwa. Edycja XXII.
   www.mbc.malopolska.pl/publication/9505
2. Moja przygoda z Technikum Energetycznym w Krakowie w latach 1968-73. Edycja IX.
   www.mbc.malopolska.pl/publication/11376

A.II. Fotografie archiwalne

1. Kraków i jego okolice na fotografiach z lat 1987-1992. Edycja II.
   www.mbc.malopolska.pl/publication/14924
2. Kraków i Małopolska na fotografiach z końca XX. wieku. Edycja II.
   www.mbc.malopolska.pl/publication/15759

A.III. Albumy o Krakowie

A.III.1. Współczesny Kraków w klimacie z fotografii Ignacego Kriegera.

1. Część I. Zabytkowe Śródmieście.
   www.mbc.malopolska.pl/publication/67812
2. Część II. Kazimierz, Stradom i Podgórze.
   www.mbc.malopolska.pl/publication/67991
3. Część III. Obrzeża Starego Miasta i dawne przedmieścia.
   Kleparz, Biały Prądnik, Krowodrza, Piasek, Nowy Świat, Zwierzyniec i Półwsie, Dębniki, Wesoła, Grzegórzki, Wola Duchacka, Prokocim.
   www.mbc.malopolska.pl/publication/68137
4. Część IV. Uzupełnienia. Śródmieście, Piasek, Wesoła, Stradom, Kazimierz i Podgórze. Edycja II.
   www.mbc.malopolska.pl/publication/70812
5. Część V. Uzupełnienia– krakowski kalejdoskop. Śródmieście, Kleparz, Wesoła, Piasek, Nowy Świat, Półwsie i Zwierzyniec, Stradom, Kazimierz, Podgórze.
   www.mbc.malopolska.pl/publication/73718

A.III.2. Kraków i jego okolice na rodzinnych slajdach z lat 1983-1992.

1. Część I. Lata 1983-1988
   www.mbc.malopolska.pl/publication/97893
2. Część II. Kraków - lata 1989-1992.
   www.mbc.malopolska.pl/publication/97894
3. Część III. Okolice Krakowa - lata 1989-1992. Edycja II.
   www.mbc.malopolska.pl/publication/97895

A.III.3. Podglądanie starego Krakowa.

1. Część I. Zabytkowe Śródmieście. Wokół Rynku Głównego.
   Kwiecień 2009 – lipiec 2011
   www.mbc.malopolska.pl/publication/85312
2. Część II. Zabytkowe Śródmieście. Dawny Okół i jego przedpole.
   Kwiecień 2009 – lipiec 2011
   www.mbc.malopolska.pl/publication/85468
3. Część III. Wawel i jego okolice, Stradom i Kazimierz.
   Kwiecień 2009 – sierpień 2011.
   www.mbc.malopolska.pl/publication/85469
4. Część IV. Podgórze. Przekrój przez rok 2009.
   www.mbc.malopolska.pl/publication/85470
5. Część V. Podgórze. Sierpień 2010 – czerwiec 2013. Kamieniołom Libana w marcu 2003.
   www.mbc.malopolska.pl/publication/87313
6. Część VI. Dawna IV dzielnica Piasek.
   www.mbc.malopolska.pl/publication/99083
7. Część VII. Dawna IV dzielnica Piasek (c.d.)
   www.mbc.malopolska.pl/publication/99084
8. Część VIII. Dawna VI dzielnica Wesoła.
   www.mbc.malopolska.pl/publication/101513
9. Część IX. Dawna III dzielnica Nowy Świat.
   www.mbc.malopolska.pl/publication/101514
10. Część X. Kleparz – dawna V. dzielnica
    www.mbc.malopolska.pl/publication/102152
11. Część XI. Zabytkowe Śródmieście. Wokół Rynku Głównego.
    Październik 2011 – grudzień 2012
    www.mbc.malopolska.pl/publication/104006
12. Część XII. Zabytkowe Śródmieście. Wokół Rynku Głównego.
    Rok 2013.
    www.mbc.malopolska.pl/publication/104008
13. Część XIII. Zabytkowe Śródmieście. Dawny Okół i jego przedpole. Wawel i jego otoczenie.
    Sierpień 2011 – grudzień 2013.
    www.mbc.malopolska.pl/publication/104010
14. Część XIV. Stradom i Kazimierz.
    Sierpień 2011 – grudzień 2013
    www.mbc.malopolska.pl/publication/104011
15. Część XV. Dawna IV. dzielnica Piasek. Zdjęcia od 15.04.2014 do 13.12.2015.
    www.mbc.malopolska.pl/publication/116548
16. Część XVI. Zabytkowe Śródmieście, Wawel i jego otoczenie, Stradom i Kazimierz. Zdjęcia od 16.01.2014 do 02.05.2015.
    www.mbc.malopolska.pl/publication/116549

17. Część XVII. Zabytkowe Śródmieście, Planty, Wawel, widoki wokół Wisły. Zdjęcia wykonane od maja 2016 do lutego 2019.
www.mbc.malopolska.pl/publication/134776
18. Część XVIII. Zabytkowe Śródmieście, dawny Okół, Planty, Wawel, widoki wokół Wisły. Zdjęcia od marca 2019 do sierpnia 08.2021.
www.mbc.malopolska.pl/publication/134778
19. Część XIX. Stradom i Kazimierz. C.d.
Zdjęcia wykonane od stycznia 2015 do sierpnia 2021.
www.mbc.malopolska.pl/publication/134782
20. Część XX. Piasek. C.d.
Zdjęcia wykonane od lutego 2016 do października 2019)
www.mbc.malopolska.pl/publication/134785
21. Część XXI. Piasek i Nowy Świat - c.d.
Piasek – zdjęcia wykonane od stycznia 2020 do sierpnia 2021, Nowy Świat od listopada 2017 do sierpnia 2021.
www.mbc.malopolska.pl/publication/134789
22. Część XXII. Kleparz i Wesoła - c.d.
Zdjęcia wykonane od listopada 2017 do sierpnia 2021)
www.mbc.malopolska.pl/publication/134871
23. Część XXIII. Podgórze - c.d.
Zdjęcia wykonane od października 2013 do marca 2022.
www.mbc.malopolska.pl/publication/138497
24. Część XXIV. Podgórze – c.d. uzupełnienia.
Zdjęcia wykonane od kwietnia 2022 do maja 2022.
25. Część XXV. Podgórze – c.d. uzupełnienia.
Zdjęcia wykonane od września 2022 do listopada 2025.
www.mbc.malopolska.pl/publication/162003

A.III.4. Dawne przedmieścia Krakowa - ulatująca przeszłość.

1. Część I. Bieżanów, Prokocim, Wola Duchacka. Edycja II.
www.mbc.malopolska.pl/publication/17690
2. Część II. Piaski Wielkie, Kurdwanów, Jugowice.
www.mbc.malopolska.pl/publication/17691
3. Część III. Zakrzówek, Dębniki, Ludwinów.
www.mbc.malopolska.pl/publication/17692
4. Część IV. Zwierzyniec i Półwsie, Przegorzały, Wola Justowska, Czarna Wieś i Kawiory.
www.mbc.malopolska.pl/publication/17693
5. Część V. Łęg, Mogiła, Krzesławice, Bieńczyce. Edycja II
www.mbc.malopolska.pl/publication/17694
6. Część VI. Uzupełnienia: Prokocim, Wola Duchacka, Rżąka, Piaski Wielkie, Ludwinów, Zakrzówek, Dębniki i Mogiła. Edycja II.
www.mbc.malopolska.pl/publication/18158
7. Część VII. Bronowice Małe i Wielkie, Krowodrza i Biały Prądnik. Edycja II
www.mbc.malopolska.pl/publication/18408

8. Część VIII. Płaszów, Kosocice i Rajsko.
   www.mbc.malopolska.pl/publication/21255
9. Część IX. Uzupełnienia (cd): Bieńczyce, Mogiła, Łęg, Prokocim, Wola Duchacka i Piaski Wielkie.
   www.mbc.malopolska.pl/publication/21256
10. Część X. Kobierzyn i Skotniki, Tyniec i Pychowice
    www.mbc.malopolska.pl/publication/19616
11. Część XI. Spacer po południowych i zachodnich obrzeżach Krakowa. Mogiła, Bieżanów, Prokocim i Piaski Wielkie, Wola Duchacka i Kurdwanów, Swoszowice i Jugowice, Łagiewniki, Zakrzówek, Czarna Wieś i Bronowice Małe, Nowa Wieś i Krowodrza.
    www.mbc.malopolska.pl/publication/21229
12. Część XII. Biały Prądnik (c.d.), Czerwony Prądnik, Czyżyny, Rakowice, Mistrzejowice, Zesławice, Grębałów, Bieńczyce (c.d.), Krzesławice (c.d.) i Piaski Wielkie (c.d.).
    www.mbc.malopolska.pl/publication/21261
13. Część XIII. Uzupełnienia: Bieżanów, Rajsko, Swoszowice, Łagiewniki i Pychowice.
    www.mbc.malopolska.pl/publication/21479
14. Część XIV. Uzupełnienia: Mogiła, Krzesławice, Rakowice (Wieczysta) i Prokocim
    www.mbc.malopolska.pl/publication/22312
15. Część XV. Czarna Wieś i Kawiory, Wola Justowska i Las Wolski, Półwsie Zwierzynieckie, Zwierzyniec oraz Dębniki i Zakrzówek w zimowej szacie.
    www.mbc.malopolska.pl/publication/29478
16. Część XVI. Mogiła (cd), Bronowice Małe (cd), Łobzów, Zakrzówek (c.d.) i Skotniki.
    www.mbc.malopolska.pl/publication/45001
17. Część XVII. Górka Narodowa, Witkowice i Biały Prądnik. Mini dodatek- przykłady dawnego budownictwa wiejskiego z terenu Ziemi Krakowskiej i Polski Południowej.
    www.mbc.malopolska.pl/publication/45002
18. Część XVIII. Zwierzyniec (Salwator), Wola Duchacka, Pychowice, Bodzów i Kostrze, Rżąka. Krakowskie i podkrakowskie krajobrazy.
    www.mbc.malopolska.pl/publication/45003
19. Część XIX. Umykające krakowskie i podkrakowskie krajobrazy: Bonarka, Płaszów i Podgórze, Prokocim Stary i Nowy, Rżąka, Krzyszkowice, Kosocice i Piaski Wielkie.
    www.mbc.malopolska.pl/publication/40795
20. Dawne przedmieścia Krakowa – ulatująca przeszłość (część XX). Stara Mogiła, Mydlniki, Chełm i Wola Justowska.
    www.mbc.malopolska.pl/publication/40794
21. Część XXI. Umykające krakowskie i podkrakowskie krajobrazy (c.d.). Łęg, Dębniki, Zakrzówek.
    www.mbc.malopolska.pl/publication/56790

22. Część XXII. Umykające krakowskie i podkrakowskie krajobrazy (c.d.). Wola Duchacka, Piaski Wielkie, Rżąka i Łagiewniki.
www.mbc.malopolska.pl/publication/56791
23. Część XXIII. Umykające krakowskie i podkrakowskie krajobrazy (c.d.). Zwierzyniec (Salwator i Sikornik) i Las Wolski.
www.mbc.malopolska.pl/publication/56792
24. Część XXIV. Umykające krakowskie i podkrakowskie krajobrazy (c.d.). Rybitwy, Płaszów, Rżąka, Piaski Wielkie, Wola Duchacka i Zakrzówek.
www.mbc.malopolska.pl/publication/56962
25. Część XXV. Wola Duchacka, Płaszów, Łagiewniki i Małe Bronowice (c.d.)
www.mbc.malopolska.pl/publication/57115
26. Część XXVI. Wola Duchacka, Prokocim, Zwierzyniec, Czarna Wieś i Wola Justowska. Umykające krakowskie i podkrakowskie krajobrazy (c.d.).
www.mbc.malopolska.pl/publication/58236
27. Część XXVII. Grzegórzki, Dąbie, Płaszów, Jugowice i Swoszowice.
www.mbc.malopolska.pl/publication/58645
28. Część XXVIII. Jesienny rekonesans po południowych przedmieściach Krakowa – Płaszów, Wola Duchacka, Prokocim, Rżąka i Piaski Wielkie.
www.mbc.malopolska.pl/publication/59327
29. Część XXIX. Jesienny rekonesans po ginącym świecie: Ludwinowa, Zakrzówka i Dębnik.
www.mbc.malopolska.pl/publication/59513
30. Część XXX. Zimowa sceneria dawnych przedmieść Krakowa: Krowodrza, Nowa i Czarna Wieś, Zwierzyniec, Bielany, Dębniki i Piaski Wielkie.
www.mbc.malopolska.pl/publication/60647
31. Część XXXI. Łobzów, Krowodrza, Zakrzówek, Pychowice, Łagiewniki, i Rżąka.
www.mbc.malopolska.pl/publication/60781
32. Część XXXII. Zwierzyniec, Czarna i Nowa Wieś oraz Łobzów.
www.mbc.malopolska.pl/publication/61316
33. Część XXXIII. Sikornik, Las Wolski, Bielany i Przegorzały.
www.mbc.malopolska.pl/publication/61317
34. Część XXXIV. Stary Prokocim, Piaski Wielkie (Świątniki, Podedworze i Podlesie), Wola Duchacka, Rżąka, obrzeże Płaszowa i Podgórza
www.mbc.malopolska.pl/publication/61318
35. Część XXXV. Wola Duchacka, Kosocice i Barycz, Płaszów, Rybitwy, Bieńczyce i Olsza.
www.mbc.malopolska.pl/publication/61336
36. Część XXXVI. Wiosenny rekonesans po południowych obrzeżach miasta. Płaszów (Bagry), Stary Prokocim, Wola Duchacka, Piaski Wielkie, Kurdwanów, Kosocice, Łagiewniki, Zakrzówek, Dębniki, Półwsie i Zwierzyniec.
www.mbc.malopolska.pl/publication/64127
37. Część XXXVII. Wola Justowska i Las Wolski, Półwsie i Zwierzyniec, Łagiewniki, Jugowice, Rajsko i Kosocice.
www.mbc.malopolska.pl/publication/66308

38. Część XXXVIII. Wola Duchacka, Piaski Wielkie i Prokocim.
www.mbc.malopolska.pl/publication/66767
39. Część XXXIX. Borek Fałęcki, Bonarka, Dębniki, Zakrzówek, Półwsie i Zwierzyniec, były Obóz Koncentracyjny Płaszów.
www.mbc.malopolska.pl/publication/66868
40. Część XL. Czyżyny, Rybitwy i Ludwinów.
www.mbc.malopolska.pl/publication/68644
41. Część XLI. Warszawskie, Krowodrza, Nowa Wieś, Czarna Wieś, Półwsie i Zwierzyniec, Kurdwanów i Borek Fałęcki.
www.mbc.malopolska.pl/publication/70183
42. Część XLII. W zimowej scenerii Pleszowa i Mogiły.
www.mbc.malopolska.pl/publication/70187
43. Część XLIII. W jesiennej i zimowej scenerii: Woli Duchackiej, Piasków Wielkich i Rżąki.
www.mbc.malopolska.pl/publication/71271
44. Część XLIV. W jesiennym i zimowym klimacie Prokocimia.
www.mbc.malopolska.pl/publication/71272
45. Część XLV. Płaszów, Olsza i Rakowice.
www.mbc.malopolska.pl/publication/71485
46. Część XLVI. Raz jeszcze Zwierzyniec.
www.mbc.malopolska.pl/publication/72226
47. Część XLVII. Wzdłuż tradycyjnego Zakrzówka i wokół Skał Twardowskiego.
www.mbc.malopolska.pl/publication/72227
48. Część XLVIII. Krowodrza, Półwsie Zwierzynieckie, Zwierzyniec i Sikornik, Wola Justowska i Las Wolski, Dębniki, Zakrzówek, Łagiewniki.
www.mbc.malopolska.pl/publication/74740
49. Część XLIX. Podgórze – okolice Bonarki i kamieniołom Libana, teren KL Płaszów na skraju Woli Duchackiej, Wola Duchacka, Prokocim, Piaski Wielkie, Jugowice, Kurdwanów, Kosocice, Rajsko i Barycz.
www.mbc.malopolska.pl/publication/74741
50. Część L. Borek Fałęcki, Kobierzyn, Skotniki i Pychowice.
www.mbc.malopolska.pl/publication/75164
51. Część LI. Stary Płaszów i Bagry, Prokocim, Bieżanów, Piaski Wielkie.
www.mbc.malopolska.pl/publication/75857
52. Część LII. Zakrzówek i Skały Twardowskiego, Wola Duchacka, teren dawnego KL Płaszów i jego obrzeże, Podgórze – Kopiec Krakusa, Mały Płaszów i Rybitwy, Bieżanów.
www.mbc.malopolska.pl/publication/75587
53. Część LIII. Krakowski kalejdoskop: Zakrzówek, Borek Fałęcki, Łagiewniki, Kurdwanów, Wola Duchacka, Prokocim, Piaski Wielkie, Kosocice.
www.mbc.malopolska.pl/publication/77977
54. Część LIV. Krowodrza, Łobzów, Nowa Wieś, Czarna Wieś i Zwierzyniec
www.mbc.malopolska.pl/publication/79758

55. Część LV. Zakrzówek, Ludwinów, Wola Duchacka, Piaski Wielkie i Prokocim
www.mbc.malopolska.pl/publication/79759
56. Część LVI. Krowodrza, Czarna Wieś, Zwierzyniec, Półwsie Zwierzynieckie, Wola Duchacka, Prokocim, Piaski Wielkie, Rajsko
www.mbc.malopolska.pl/publication/87312
57. Część LVII. Krzesławice, Dębniki, Zakrzówek, Ludwinów
www.mbc.malopolska.pl/publication/88010
58. Część LVIII. Łagiewniki, Płaszów, (Przedmieście) Warszawskie.
www.mbc.malopolska.pl/publication/88763
59. Część LIX. Wola Duchacka, Prokocim, Piaski Wielkie, Rżąka, Rajsko
www.mbc.malopolska.pl/publication/88764
60. Część LX. Wola Justowska, Zwierzyniec, Półwsie Zwierzynieckie (Błonia), Czarna Wieś, Nowy Świat (Kossakówka), Dębniki, Zakrzówek, Bodzów.
www.mbc.malopolska.pl/publication/89855
61. Część LXI. Wola Duchacka, Prokocim, Piaski Wielkie.
www.mbc.malopolska.pl/publication/89856
62. Część LXII. Mogiła, Rakowice, Grzegórzki.
www.mbc.malopolska.pl/publication/90406
63. Część LXIII. Przegorzały, Podgórze, Kosocice, Rajsko i Łagiewniki.
www.mbc.malopolska.pl/publication/90405
64. Część LXIV. Wola Duchacka, Prokocim, Piaski Wielkie, Łagiewniki, Krzyszkowice.
www.mbc.malopolska.pl/publication/92610
65. Część LXV. Łobzów, Bronowice Wielkie, Czarna Wieś, Półwsie Zwierzynieckie, Zwierzyniec, Nowy Świat, Dębniki, Zakrzówek, Kobierzyn.
www.mbc.malopolska.pl/publication/92611
66. Część LXVI. Krakowski kalejdoskop: Olsza, Krowodrza, Nowa Wieś, Czarna Wieś, Zwierzyniec, Dębniki, Zakrzówek, Kobierzyn i Borek Fałęcki, Kostrze, Tyniec, Prokocim.
www.mbc.malopolska.pl/publication/94618
67. Część LXVII. Zachodnie i południowe rubieże Krakowa. Piasek, Zwierzyniec, Wola Justowska, Przegorzały, Bielany i ich obrzeże, Dębniki, Zakrzówek, Ludwinów, Płaszów, Prokocim, Piaski Wielkie, Kurdwanów, Borek Fałęcki i Łagiewniki.
www.mbc.malopolska.pl/publication/95591
68. Część LXVIII. Warszawskie (Przedmieście), Olsza, Piasek, Czarna Wieś, Wola Justowska, Zwierzyniec, Przegorzały, Dębniki, Zakrzówek, Ludwinów, Podgórze, Wola Duchacka, Płaszów, Prokocim, Piaski Wielkie, Rżąka i Łagiewniki.
www.mbc.malopolska.pl/publication/96206
69. Część LXIX. Dębniki, Zakrzówek, Wola Duchacka, Płaszów, Prokocim, Rżąka, Piaski Wielkie, Kosocice, Rajsko, Bieńczyce.
www.mbc.malopolska.pl/publication/97749
70. Część LXX. Piasek, Czarna Wieś i Półwsie Zwierzynieckie.
www.mbc.malopolska.pl/publication/97750

71. Część LXXI. Zwierzyniec, Wola Justowska, Przegorzały i Bielany. Dodatkowo - wizyta u „Hansa”, rzeźbiarza, na Zwierzyńcu.
www.mbc.malopolska.pl/publication/97751
72. Część LXXII. Piasek, Zwierzyniec, Wola Justowska, Olszanica, Zakrzówek, Pychowice, Podgórze, Wola Duchacka, Płaszów, Prokocim, Piaski Wielkie, Rżąka, Łagiewniki, Borek Fałęcki, Rakowice.
www.mbc.malopolska.pl/publication/99107
73. Część LXXIII. Nowy Świat, Czarna Wieś, Półwsie Zwierzynieckie, Zwierzyniec, Bielany, Dębniki, Zakrzówek, Ludwinów, Podgórze, Płaszów Wola Duchacka, Prokocim, Piaski Wielkie, Rżąka, Krzyszkowice, Grzegórzki, Olsza, Bieńczyce, Batowice.
www.mbc.malopolska.pl/publication/99108
74. Część LXXIV. Bronowice, Piasek, Czarna Wieś, Krowodrza, Półwsie Zwierzynieckie, Zwierzyniec, Przegorzały, Bielany, Dębniki, Zakrzówek, Ludwinów, Tyniec, Stradom, Wesoła, Podgórze, Wola Duchacka, Prokocim, Piaski Wielkie, Rżąka, Krzyszkowice, Olsza, Grzegórzki, Dąbie, Przewóz.
www.mbc.malopolska.pl/publication/102164
75. Część LXXV. Bieńczyce.
www.mbc.malopolska.pl/publication/102165
76. Część LXXVI. Piasek, Wesoła, Dębniki, Zakrzówek, Ludwinów, Grzegórzki, Podgórze, Wola Duchacka, Prokocim, Piaski Wielkie, Rżąka, Kosocice, Bieńczyce, Krzesławice, Mogiła.
www.mbc.malopolska.pl/publication/102181
77. Część LXXVII. Wesoła, Jugowice, Łęg, Bieńczyce, Krzesławice i Mogiła.
www.mbc.malopolska.pl/publication/102189
78. Część LXXVIII. Grębałów, Lubocza, Wadów, Pleszów, Branice i Przewóz.
www.mbc.malopolska.pl/publication/102190
79. Część LXXIX. Skotniki, Kleszczów, Chełm, Mydlniki, Bronowice Wielkie i Pleszów.
www.mbc.malopolska.pl/publication/102196
80. Część LXXX. Kleparz, Wesoła, Krowodrza, Biały Prądnik, Bronowice Wielkie, Olsza, Grzegórzki, Dąbie, Bieńczyce, Piasek, Czarna Wieś, Półwsie Zwierzynieckie, Zwierzyniec, Wola Justowska, Zakrzówek, Dębniki, Ludwinów, Podgórze, Płaszów, Wola Duchacka, Prokocim, Piaski Wielkie, Rżąka, Kurdwanów, Łagiewniki, Jugowice, Krzyszkowice.
www.mbc.malopolska.pl/publication/115529
81. Część LXXXI. Wesoła, Piasek, Nowy Świat, Półwsie Zwierzynieckie, Zwierzyniec, Wola Justowska, Olsza, Grzegórzki, Dąbie, Bieńczyce, Dębniki, Ludwinów, Kostrze, Podgórze, Wola Duchacka, Prokocim, Piaski Wielkie, Rżąka.
www.mbc.malopolska.pl/publication/131174
82. Część LXXXII. Wola Justowska, Chełm, Czarna Wieś, Mydlniki, Bronowice Małe i Wielkie i Bieńczyce.
www.mbc.malopolska.pl/publication/131258

83. Część LXXXIII. Dębniki, Zakrzówek, Podgórze, Wola Duchacka, Prokocim, Bieżanów, Piaski Wielkie, Rżąka i Swoszowice.
www.mbc.malopolska.pl/publication/131259
84. Część LXXXIV. Wesoła, Warszawskie, Olsza, Grzegórzki, Czerwony Prądnik, Piasek, Nowy Świat, Kleparz, Czarna Wieś, Półwsie Zwierzynieckie, Zwierzyniec, Wola Justowska, Bronowice Małe, Mydlniki, Bieńczyce.
www.mbc.malopolska.pl/publication/138494
85. Część LXXXV. Dębniki, Zakrzówek, Pychowice, Podgórze, Płaszów, Prokocim, Łagiewniki, Kurdwanów, Piaski Wielkie, Rżąka, Rajsko, Kosocice, Bieżanów.
www.mbc.malopolska.pl/publication/138495
86. Część LXXXVI. Piasek, Nowy Świat, Półwsie Zwierzynieckie, Zwierzyniec, Wola Justowska, Bronowice Wielkie, Kleparz, Wesoła, Grzegórzki, Olsza, Czerwony Prądnik, Bieńczyce, Dębniki, Zakrzówek, Ludwinów, Podgórze, Wola Duchacka, Prokocim, Piaski Wielkie i Bieżanów.
www.mbc.malopolska.pl/publication/149790
87. Część LXXXVII. Piasek, Czarna Wieś, Nowa Wieś, Krowodrza, Łobzów, Bronowice Małe, Mydlniki, Półwsie Zwierzynieckie, Zwierzyniec, Wola Justowska, Bielany, Wesoła, Kleparz, Olsza, Grzegórzki, Łęg, Batowice, Bieńczyce, Mogiła, Dębniki, Zakrzówek, Kostrze, Kobierzyn, Podgórze, Wola Duchacka, Płaszów, Prokocim, Piaski Wielkie, Bieżanów, Rajsko, Borek Fałęcki i Rybitwy
www.mbc.malopolska.pl/publication/149791
88. Część LXXXVIII. Kalejdoskop krakowski: Piasek, Nowy Świat, Czarna Wieś, Półwsie Zwierzynieckie, Zwierzyniec, Krowodrza, Czerwony Prądnik, Nowa Wieś, Bronowice Małe, Bronowice Wielkie, Wola Justowska, Kleparz, Wesoła, Olsza, Grzegórzki, Czyżyny, Łęg, Dębniki, Zakrzówek, Ludwinów, Płaszów, Wola Duchacka, Piaski Wielkie, Borek Fałęcki, Swoszowice
www.old.mbc.malopolska.pl/publication/159184
89. Część LXXXIX. Kalejdoskop krakowski: Piasek, Nowy Świat, Czarna Wieś, Półwsie Zwierzynieckie, Zwierzyniec, Krowodrza, Łobzów, Bronowice Małe, Wola Justowska, Górka Narodowa, Witkowice, Kleparz, Warszawskie, Wesoła, Grzegórzki, Dąbie, Czyżyny, Bieńczyce, Zakrzówek, Ludwinów, Płaszów, Rybitwy, Wola Duchacka, Prokocim, Łagiewniki, Borek Fałęcki, Rżąka, Skotniki
www.mbc.malopolska.pl/publication/161988

A.III.5.1

Raport dla Urzędu Miasta Krakowa. Przegląd chałup z terenu Krakowa i jego obrzeży pod kątem możliwości ich zakupu i przeniesienia do skansenu (14.09.2018).

Ten dokument roboczy, bez zdjęć opisywanych obiektów, został udostępniony w części 3 (tom II) publikacji z cyklu „Czas zatrzymany" pod redakcją Adama Gryczyńskiego na stronach: 339-344 (wyd. Nowohuckie Centrum Kultury 2019).

A.III.5. Krakowskie panoramy i widoki

1. Część I. Wiosna 2011
   www.mbc.malopolska.pl/publication/64522
2. Część II. Lato 2011
   www.mbc.malopolska.pl/publication/67475
3. Część III. Jesień 2011.
   www.mbc.malopolska.pl/publication/68255
4. Część IV. Zima 2011/2012
   www.mbc.malopolska.pl/publication/71731
5. Część V. Wiosna 2012
   www.mbc.malopolska.pl/publication/74742
6. Część VI. Lato 2012.
   www.mbc.malopolska.pl/publication/76541
7. Część VII. Jesień 2012.
   www.mbc.malopolska.pl/publication/78459
8. Część VIII. Ostatnia zima rżąckiego uroczyska, czyli przykład symbiozy człowieka i przyrody po krakowsku.
   www.mbc.malopolska.pl/publication/78947
9. Część IX. Zima 2012/13. Krowodrza, Łobzów, Nowa Wieś, Czarna Wieś, Zwierzyniec, Zakrzówek, Ludwinów, Podgórze (Kopiec Krakusa), Wola Duchacka, Piaski Wielkie, Rajsko, Prokocim i Płaszów (Bagry).
   www.mbc.malopolska.pl/publication/80638
10. Część X. Przedwiośnie 2013. Edycja II. Krowodrza, Nowa i Czarna Wieś, Zwierzyniec, Podgórze, Wola Duchacka, Borek Fałęcki, Płaszów, Piaski Wielkie, Rżąka, Krzyszkowice.
    www.mbc.malopolska.pl/publication/82506
11. Część XI. Wiosna 2013. Rondo Mogilskie, wokół Wisły, Zwierzyniec, Półwsie Zwierzynieckie, Zakrzówek – Skały Twardowskiego, Podgórze– Kopiec Krakusa, Las Bonarka, Płaszów - Bagry, Wola Duchacka, Prokocim, Piaski Wielkie, rżąckie ugory, Rajsko, Krzyszkowice
    www.mbc.malopolska.pl/publication/85310
12. Część XII. Lato 2013. Kopiec Piłsudskiego, Las Wolski, podnóże Kopca Kościuszki, Skały Twardowskiego, dębnicki brzeg Wisły, Krzesławice, Płaszów – Bagry, Wola Duchacka (teren dawnego KL Płaszów i Park Duchacki), Piaski Wielkie, rżąckie ugory, Kosocice, Krzyszkowice
    www.mbc.malopolska.pl/publication/87314
13. Część XIII. Jesień 2013. Rondo Mogilskie, Las Wolski i Wola Justowska, Czarna Wieś, Zwierzyniec (Sikornik i Kopiec Kościuszki), Półwsie Zwierzynieckie (Błonia), Nowy Świat (Kossakówka), Dębniki, Zakrzówek (okolice Ronda Grunwaldzkiego; Krakowski Fiord), Pychowice, Kostrze i Bodzów, Podgórze (Wzgórze Lasoty; Kopiec Krakusa).
    www.mbc.malopolska.pl/publication/89214

14. Część XIV. Jesień 2013 c.d. Wola Duchacka (teren dawnego KL Płaszów; Park Duchacki i jego okolice), Prokocim, Płaszów – Bagry, Piaski Wielkie, Rżąka, Rajsko, Kosocice, Krzyszkowice – Chabrowe Wzgórze. Dodatek– Migawki z Cmentarza Rakowickiego (2009-2013) www.mbc.malopolska.pl/publication/89215
15. Część XV. Zima i przedwiośnie 2013-2014. Planty, Wola Justowska i Las Wolski, Przegorzały, Zwierzyniec (Sikornik i Kopiec Kościuszki), Dębniki, Zakrzówek, Pychowice, Krowodrza, Grzegórzki, Rakowice – Czyżyny i Mogiła. www.mbc.malopolska.pl/publication/90758
16. Część XVI. Zima i przedwiośnie 2013-2014 c.d. Podgórze (Zabłocie i Kopiec Krakusa), Płaszów (Bagry), Wola Duchacka (KL Płaszów i Park Duchacki), Prokocim, Piaski Wielkie, Rżąka, Krzyszkowice. Dodatek – Migawki z Cmentarza Rakowickiego (c.d.). www.mbc.malopolska.pl/publication/90759
17. Część XVII. Wiosna 2014. Wawel, Kossakówka, Czarna Wieś, Zwierzyniec (Sikornik), Wola Justowska – Las Wolski Półwsie Zwierzynieckie (Błonia), Dębniki, Zakrzówek, Czyżyny-Rakowice. www.mbc.malopolska.pl/publication/92612
18. Część XVIII. Wiosna 2014 c.d. Płaszów - Bagry, Wola Duchacka, Prokocim, Piaski Wielkie, Łagiewniki, Borek Fałęcki, Kosocice, Barycz, Krzyszkowice, Wieliczka. www.mbc.malopolska.pl/publication/92613
19. Część XIX. Lato 2014. Śródmieście - Planty, Piasek, Czarna Wieś, Kazimierz, Zakrzówek, Pychowice, Kobierzyn. www.mbc.malopolska.pl/publication/94204
20. Część XX. Lato 2014 c.d. Podgórze, Płaszów - Bagry, Wola Duchacka, Wieliczka. Migawki z Cmentarza Rakowickiego i jego okolic. www.mbc.malopolska.pl/publication/94205
21. Część XXI. Lato 2014 c.d. Wisła i jej sąsiedztwo, Rudawa i jej okolice, Wola Justowska (Las Wolski), Pychowice i Kobierzyn, Kostrze i Bodzów, Tyniec, Piekary, Płaszów (Bagry), Rżąka, Wieliczka. www.mbc.malopolska.pl/publication/94326
22. Część XXII. Jesień 2014. Wzdłuż Wisły, Kossakówka, Śródmieście, Kazimierz, Piasek, Czarna Wieś (Park Jordana), Półwsie Zwierzynieckie (Błonia), Zwierzyniec (Sikornik), Wola Justowska, obrzeżem Lasu Wolskiego. www.mbc.malopolska.pl/publication/96156
23. Część XXIII. Jesień 2014 c.d. Dębniki, Zakrzówek, Ludwinów, Pychowice. www.mbc.malopolska.pl/publication/96168
24. Część XXIV. Jesień 2014 c.d. Podgórze, Płaszów (Bagry), Wola Duchacka, Prokocim, Piaski Wielkie, Rżąka, Borek Fałęcki i Łagiewniki, Wieliczka, Puszcza Niepołomicka. www.mbc.malopolska.pl/publication/96171

25. Część XXV. Przedzimie 2014. Wola Justowska, Zwierzyniec(Sikornik), Półwsie Zwierzynieckie(Błonia), Kazimierz, Podgórze, Wola Duchacka, Prokocim, Rżąka, Piaski Wielkie, Kurdwanów.
www.mbc.malopolska.pl/publication/96186
26. Część XXVI. Zima 2014/2015. Śródmieście, Kazimierz, Piasek, Czarna Wieś (Park Jordana), Półwsie Zwierzynieckie (Błonia), Zwierzyniec (Sikornik), Dębniki, Zakrzówek (Skały Twardowskiego), Podgórze (Kopiec Krakusa), Wola Duchacka (dawny KL Płaszów i Park Duchacki), Płaszów (Bagry) Prokocim, Rżąka, Kosocice, Wieliczka.
www.mbc.malopolska.pl/publication/96191
27. Część XXVII. Przedwiośnie 2015. Śródmieście, Piasek, wzdłuż Rudawy, Zwierzyniec wzdłuż Wisły, Przegorzały, Bielany, Kryspinów, Aleksandrowice, Dębniki, Zakrzówek, Podgórze, Płaszów (Bagry), Wola Duchacka, Rżąka.
www.mbc.malopolska.pl/publication/96197
28. Część XXVIII. Wiosna 2015. Zabytkowe Śródmieście, Piasek, Półwsie Zwierzynieckie (Błonia), Wzdłuż Rudawy, Zwierzyniec (Sikornik), Wola Justowska i Las Wolski, Wzdłuż Wisły, Dębniki, Zakrzówek, Ludwinów, Pychowice.
www.mbc.malopolska.pl/publication/96211
29. Część XXIX. Wiosna 2015(c.d.) Podgórze, Wola Duchacka, Płaszów (Bagry), Prokocim, Piaski Wielkie, Rżąka, Łagiewniki, Borek Fałęcki, Kosocice, Krzyszkowice, Wieliczka.
www.mbc.malopolska.pl/publication/96215
30. Część XXX. Lato 2015 Śródmieście, Wesoła, Piasek, Półwsie Zwierzynieckie (Błonia), Zwierzyniec, Wola Justowska i Las Wolski, Dębniki, Zakrzówek, Ludwinów, Pychowice, Podgórze, Wola Duchacka, Płaszów (Bagry), Prokocim, Rżąka, Łagiewniki.
www.mbc.malopolska.pl/publication/97188
31. Część XXXI. Jesień 2015. Śródmieście i Wawel, Kleparz, Piasek, Półwsie Zwierzynieckie (Błonia), Czarna Wieś, Zwierzyniec, Wola Justowska i Las Wolski, Bielany, Kryspinów i Olszanica.
www.mbc.malopolska.pl/publication/97189
32. Część XXXII. Jesień 2015 (c.d.). Zakrzówek, Pychowice i okolica, Wola Duchacka, Płaszów (Bagry), Prokocim, Rżąka, Krzyszkowice, Wieliczka..
www.mbc.malopolska.pl/publication/97190
33. Część XXXIII. Przedzimie i zima 2015/2016. Zabytkowe Śródmieście, Kleparz, Piasek, Stradom i Kazimierz, Czarna Wieś, Półwsie Zwierzynieckie, Zwierzyniec, Wola Justowska i Las Wolski, Przegorzały, Bielany, Kryspinów, Dębniki, Zakrzówek, Pychowice.
www.mbc.malopolska.pl/publication/98196
34. Część XXXIV. Przedzimie i zima 2015/2016. c.d. Podgórze (kamieniołom Libana), Wola Duchacka (Park Duchacki i KL Płaszów), Bagry i stary Płaszów, Prokocim, Piaski Wielkie, Rżąka, Kosocice, Rajsko, Krzyszkowice.
www.mbc.malopolska.pl/publication/98197

35. Część XXXV. Wiosna 2016. Zabytkowe Śródmieście, Wesoła, Stradom, Wzdłuż Wisły od Ludwinowa do Dębnik, Piasek, Półwsie Zwierzynieckie (Błonia), Zwierzyniec, Bielany, Cmentarz Rakowicki, Czyżyny. www.mbc.malopolska.pl/publication/98198
36. Część XXXVI. Wiosna 2016 (c.d.) Podgórze, Na styku Ludwinowa i Zakrzówka, Dębniki, Pychowice, Łagiewniki, Wola Duchacka, Płaszowskie Bagry, Prokocim, Rżąka, Kosocice, Barycz, Krzyszkowice, Wieliczka, Kłaj, Marszowice, Wola Zręczycka, Zagórzany. www.mbc.malopolska.pl/publication/98199
37. Część XXXVII. Lato 2016. Piasek, Kazimierz, Zwierzyniec, Wola Duchacka, Płaszów, Prokocim, Rżąka, Łagiewniki, Borek Fałęcki. www.mbc.malopolska.pl/publication/98540
38. Część XXXVIII. Jesień 2016. Planty, Wesoła, Piasek, Półwsie Zwierzynieckie, Zwierzyniec, Wola Justowska, Bielany, Kryspinów, Olszanica, Cmentarz Rakowicki. www.mbc.malopolska.pl/publication/99085
39. Część XXXIX. Jesień 2016 (c.d.). Dębniki, Zakrzówek, Pychowice, Podgórze, Wola Duchacka, Płaszów (Bagry), Prokocim, Piaski Wielkie, Rżąka, Rajsko. www.mbc.malopolska.pl/publication/99086
40. Część XL. Zima 2016/2017. Śródmieście, Piasek, Wesoła, Zwierzyniec, Wola Justowska, Kazimierz, Podgórze, Wola Duchacka, Płaszów, Prokocim, Piaski Wielkie, Rżąka, Borek Fałęcki, Olsza, Czyżyny-Rakowice. Edycja II. www.mbc.malopolska.pl/publication/99087
41. Część XLI. Wiosna 2017. Śródmieście, Wawel i jego otoczenie, Kazimierz, Piasek, Czarna Wieś, Półwsie Zwierzynieckie, Zwierzyniec, Las Wolski (Sowiniec), Bielany, Grzegórzki, Cmentarz Rakowicki, Mistrzejowice, Batowice. www.mbc.malopolska.pl/publication/101506
42. Część XLII. Wiosna 2017 c.d. Dębniki, Zakrzówek, Ludwinów, Pychowice, Podgórze, Wola Duchacka, Płaszów (Bagry), Prokocim, Piaski Wielkie, Rżąka, Krzyszkowice. www.mbc.malopolska.pl/publication/101509
43. Część XLIII. Lato 2017 c.d. Dębniki, Zakrzówek, Ludwinów, Pychowice, Podgórze, Wola Duchacka, Płaszów (Bagry), Prokocim, Piaski Wielkie, Rżąka, Krzyszkowice. www.mbc.malopolska.pl/publication/102151
44. Część XLIV. Jesień 2017. Śródmieście, Wzdłuż Wisły, Piasek, Nowy Świat, Czarna Wieś, Półwsie Zwierzynieckie, Bielany, Kryspinów, Stradom, Kleparz, Krowodrza, Wesoła, Olsza, Grzegórzki, Dębniki, Zakrzówek, Ludwinów, Pychowice, Tyniec. www.mbc.malopolska.pl/publication/102184
45. Część XLV. Jesień 2017 c.d. Podgórze, KL Płaszów, Wola Duchacka, Płaszów (Bagry), Prokocim, Piaski Wielkie, Rżąka. www.mbc.malopolska.pl/publication/102185

46. Część XLVI. Zima 2017/18. Śródmieście, Piasek, Krowodrza, Zwierzyniec, Przegorzały, Bielany, Balice i Olszanica, Stradom, Kazimierz, Wesoła, Olsza, Grzegórzki, Dąbie, Bieńczyce, Podgórze, Wola Duchacka, Płaszów (Bagry), Prokocim, Piaski Wielkie, Rżąka, Krzyszkowice.
www.mbc.malopolska.pl/publication/102192
47. Część XLVII. Wiosna 2018. Śródmieście, Wesoła, Wzdłuż Wisły, Kazimierz, Piasek, Nowy Świat, Czarna Wieś, Półwsie Zwierzynieckie, Podgórze, Olsza, Grzegórzki, Dąbie, Czyżyny.
www.mbc.malopolska.pl/publication/104457
48. Część XLVIII. Wiosna 2018. C.d. Dębniki, Zakrzówek, Ludwinów, Pychowice, Wola Duchacka, Płaszów (Bagry), Piaski Wielkie, Rżąka, Borek Fałęcki, Rajsko, Kosocice.
www.mbc.malopolska.pl/publication/104458
49. Część XLIX. Lato 2018. Planty, Śródmieście, Piasek, Nowy Świat, Wesoła, Olsza, Kazimierz, Jugowice, Skotniki, Kleszczów, Chełm, Mydlniki, Bronowice Wielkie, Podgórze, Wola Duchacka, Płaszów, Piaski Wielkie, Rżąka, Czyżyny, Grębałów, Bieńczyce, Krzesławice, Lubocza, Wadów, Mogiła, Pleszów, Branice, Przewóz.
www.mbc.malopolska.pl/publication/104012
50. Część L. Jesień 2018. Śródmieście, Wzdłuż Wisły, Kleparz, Piasek, Nowa Wieś, Czarna Wieś, Półwsie Zwierzynieckie, Zwierzyniec, Wola Justowska, Bronowice Wielkie, Wesoła, Olsza, Grzegórzki, Dąbie, Bieńczyce.
www.mbc.malopolska.pl/publication/113128
51. Część LI. Jesień c.d. Dębniki, Zakrzówek, Ludwinów, Pychowice, Kazimierz, Stradom, Podgórze, Wola Duchacka, Płaszów (Bagry), Prokocim, Piaski Wielkie, Rżąka, Kurdwanów, Łagiewniki, Jugowice i Kosocice.
www.mbc.malopolska.pl/publication/113129
52. Część LII. Zima 2018/2019. Śródmieście, Kleparz, Wesoła, Olsza, Grzegórzki, Dąbie, Bieńczyce, Piasek, Nowy Świat, Półwsie Zwierzynieckie, Zwierzyniec, Zakrzówek, Ludwinów, Kazimierz, Stradom, Podgórze, Wola Duchacka, Płaszów, Prokocim, Piaski Wielkie i Rżąka.
www.mbc.malopolska.pl/publication/113130
53. Część LIII. Przedwiośnie i wiosna 2019. Śródmieście, wzdłuż Wisły, Kleparz, Wesoła, Olsza, Grzegórzki, Dąbie, Piasek, Krowodrza, Biały Prądnik, Czarna Wieś, Półwsie Zwierzynieckie, Zwierzyniec, Wola Justowska, Bielany, Kryspinów, Olszanica.
www.mbc.malopolska.pl/publication/114436
54. Część LIV. Przedwiośnie i wiosna 2019. C.d. Kazimierz, Dębniki, Zakrzówek, Ludwinów, Pychowice, Podgórze, Wola Duchacka, Płaszów (Bagry), Prokocim, Piaski Wielkie, Rżąka, Rajsko, Kosocice, Krzyszkowice, Zagórzany.
www.mbc.malopolska.pl/publication/114437

55. Część LV. Lato 2019. Śródmieście, Kleparz, Wesoła, Piasek, Bronowice Wielkie, Zwierzyniec, Kazimierz, Zakrzówek, Podgórze, Wola Duchacka, Płaszów, Piaski Wielkie, Rżąka, Krzyszkowice. www.mbc.malopolska.pl/publication/115524
56. Część LVI. Jesień 2019. Śródmieście, Wzdłuż Wisły, Kleparz, Piasek, Nowa Wieś, Czarna Wieś, Półwsie Zwierzynieckie, Zwierzyniec, Wola Justowska, Bronowice Wielkie, Wesoła, Olsza, Grzegórzki, Dąbie, Bieńczyce.
www.mbc.malopolska.pl/publication/119041
57. Część LVII. Zima 2019/2020. Planty, Śródmieście, Piasek, Zwierzyniec, Wesoła, Olsza, Grzegórzki, Dąbie, Zakrzówek, Dębniki, Pychowice, Kostrze, Podgórze, Wola Duchacka, Płaszów, Prokocim, Piaski Wielkie, Rżąka.
www.mbc.malopolska.pl/publication/131157
58. Część LVIII. Przedwiośnie i wiosna 2020. Śródmieście, Kleparz, Piasek, Nowy Świat, Czarna Wieś, Półwsie Zwierzynieckie, Zwierzyniec, Bielany i Las Wolski, Olsza, Grzegórzki, Dębniki, Zakrzówek, Pychowice, Podgórze, Wola Duchacka (KL Płaszów), Płaszów (Bagry), Prokocim, Piaski Wielkie, Rżąka.
www.mbc.malopolska.pl/publication/131175
59. Część LIX. Lato 2020. Śródmieście, Piasek, Nowy Świat, Czarna Wieś, Półwsie Zwierzynieckie, Kleparz, Wesoła, Podgórze, Wola Duchacka, Płaszów.
www.mbc.malopolska.pl/publication/131176
60. Część LX. Jesień 2020. Uzup. Planty, Śródmieście, Wesoła, Piasek, Czarna Wieś, Krowodrza, Bronowice Wielkie, Dębniki, Zakrzówek, Podgórze, Łagiewniki, Wola Duchacka, Płaszów, Prokocim, Piaski Wielkie, Rżąka, Jugowice i Swoszowice.
www.mbc.malopolska.pl/publication/131380
61. Część LXI. Zima 2020/2021. Półwsie Zwierzynieckie, Czarna Wieś, Bronowice Małe, Bronowice Wielkie, Mydlniki, Bieńczyce, Nad Wisłą i wokół Wawelu, Zakrzówek, Ludwinów, Podgórze, Wola Duchacka, Prokocim, Piaski Wielkie, Rżąka.
www.mbc.malopolska.pl/publication/131381
62. Część LXII. Wiosna 2021. Planty, Wawel, Śródmieście wokół Rynku Głównego, dawny Okół i jego otoczenie, Stradom, Kazimierz, Kleparz, Wesoła, Olsza, Grzegórzki
www.mbc.malopolska.pl/publication/132349
63. Część 63. Wiosna 2021 c.d. Piasek, Nowy Świat, Czarna Wieś, Półwsie Zwierzynieckie, Zwierzyniec.
www.mbc.malopolska.pl/publication/132350
64. Część 64. Wiosna 2021 c.d. 2. Dębniki, Zakrzówek, Ludwinów, Podgórze, Wola Duchacka, Płaszów, Prokocim, Rżąka, Kurdwanów, Krzyszkowice.
www.mbc.malopolska.pl/publication/132351

65. Część 65. Lato 2021. Śródmieście, Piasek, Nowy Świat, Czarna Wieś, Półwsie Zwierzynieckie, Wola Justowska, Kleparz, Wesoła, Grzegórzki, Dąbie, Prądnik Czerwony, Dębniki, Zakrzówek, Ludwinów, Kazimierz, Podgórze, Płaszów, Rżąka.
www.mbc.malopolska.pl/publication/134873
66. Część 66. Lato 2021. Śródmieście, Piasek, Czarna Wieś, Półwsie Zwierzynieckie, wzdłuż Rudawy, Zwierzyniec, Wola Justowska, Bronowice Małe, Mydlniki, Kleparz, Warszawskie, Wesoła, Grzegórzki, Olsza, Kazimierz.
www.mbc.malopolska.pl/publication/138496
67. Część 67. Jesień 2021. C.d. Pychowice, Stradom, Podgórze, Wola Duchacka, Płaszów, Łagiewniki, Piaski Wielkie, Rżąka, Rajsko, Kosocice, Barycz, Krzyszkowice, Bilczyce i Jawczyce, Gdów, Liplas, Zagórzany.
www.mbc.malopolska.pl/publication/134873
68. Część 68. Zima 2021/2022. Śródmieście, Krowodrza, Warszawskie, Kleparz, Wesoła, Olsza, Grzegórzki, Bieńczyce, Kazimierz, Podgórze, Wola Duchacka, Płaszów, Prokocim, Piaski Wielkie, Rżąka, Kosocice.
www.mbc.malopolska.pl/publication/140507
69. Część 69. Wiosna 2022. Śródmieście, Piasek, Nowy Świat, Półwsie Zwierzynieckie, Zwierzyniec, Kleparz, Wesoła, Olsza, Grzegórzki, Dąbie, Kazimierz, Biały i Czerwony Prądnik.
www.mbc.malopolska.pl/publication/140508
70. Część 70. Wiosna 2022. C.d. Zakrzówek, Dębniki, Pychowice, Wola Duchacka, Płaszów, Prokocim, Piaski Wielkie, Rżąka.
www.mbc.malopolska.pl/publication/140509
71. Część 71. Lato 2022. Zakrzówek, Dębniki, Pychowice, Wola Duchacka, Płaszów, Prokocim, Piaski Wielkie, Rżąka.
www.mbc.malopolska.pl/publication/140560
72. Część 72. Jesień 2022. Śródmieście, Dąbie, Grzegórzki, Olsza, Wesoła, Warszawskie, Zwierzyniec, Wola Justowska, Bronowice Wielkie, Stradom, Kazimierz, Dębniki, Zakrzówek, Pychowice, Podgórze, Wola Duchacka, Płaszów, Prokocim, Piaski Wielkie, Rżąka, wielickie Krzyszkowice
www.mbc.malopolska.pl/publication/148373
73. Część 73. Zima 2022/2023. Śródmieście, Wawel i Skałka, Olsza, Bieńczyce, Stradom, Kazimierz, Dębniki, Zakrzówek, Ludwinów, Podgórze, Wola Duchacka, Płaszów (Bagry), Prokocim, Piaski Wielkie, Rżąka
www.mbc.malopolska.pl/publication/148374
74. Część 74. Wiosna 2023. Śródmieście, Piasek, Nowa Wieś, Krowodrza, Łobzów, Czarna Wieś, Półwsie Zwierzynieckie, Zwierzyniec, Wola Justowska, Bielany i Las Wolski, Wesoła, Kleparz, Warszawskie, Olsza, Grzegórzki, Dąbie, Łęg
www.mbc.malopolska.pl/publication/148807

75. Część 75. Wiosna 2023. C.d. Zakrzówek, Pychowice, Kobierzyn, Stradom, Kazimierz, Podgórze, Wola Duchacka, Płaszów, Prokocim, Piaski Wielkie, Rżąka, Bieżanów, Rajsko, Krzyszkowice
www.mbc.malopolska.pl/publication/148808
76. Część 76. Lato 2023. Śródmieście, Piasek, Nowy Świat, Czarna Wieś, Nowa Wieś, Kazimierz, Kleparz, Grzegórzki, Dębniki, Zakrzówek, Podgórze, Wola Duchacka, Łagiewniki, Borek Fałęcki, Płaszów, Rżąka.
www.mbc.malopolska.pl/publication/148811
77. Część 77. Jesień 2023. Śródmieście, Kleparz, Piasek, Krowodrza, Łobzów, Półwsie Zwierzynieckie, Zwierzyniec, Czarna Wieś, Bronowice Małe, Mydlniki, Rząska, Dębniki, Pychowice, Kostrze i Bodzów, Wola Duchacka, Prokocim, Piaski Wielkie, Rżąka.
www.mbc.malopolska.pl/publication/148812
78. Część 78. Zima 2023/2024. Śródmieście, Piasek, Półwsie Zwierzynieckie, Zwierzyniec, Kleparz, Wesoła, Olsza, Grzegórzki, Batowice, Bieńczyce, Mogiła, Stradom, Zakrzówek, Kazimierz, Płaszów, Ludwinów, Prokocim, Piaski Wielkie, Rżąka, Borek Fałęcki
www.old.mbc.malopolska.pl/publication/151831
79. Część 79. Przedwiośnie i wiosna 2024. Wzdłuż Wisły, Planty, Śródmieście, Kleparz, Wesoła, Piasek, Nowy Świat, Czarna Wieś, Nowa Wieś, Krowodrza, Półwsie Zwierzynieckie, Zwierzyniec, Stradom, Kazimierz, Grzegórzki, Czyżyny, Łęg.
www.mbc.malopolska.pl/publication/154552
80. Część 80. Przedwiośnie i wiosna 2024. Cd. Przedwiośnie i wiosna 2024. Dębniki, Zakrzówek, Ludwinów, Pychowice, Podgórze, Wola Duchacka, Płaszów, Piaski Wielkie, Rżąka, Rybitwy
www.mbc.malopolska.pl/publication/154553
81. Część 81. Krakowskie panoramy i widoki. Cz. 81, Lato 2024. Śródmieście, Wesoła, Olsza, Grzegórzki, Piasek, Nowy Świat, Krowodrza, Bronowice Małe i Wielkie, Stradom, Kazimierz, Ludwinów, Podgórze, Płaszów, Piaski Wielkie, Rżąka, Swoszowice
www.mbc.malopolska.pl/publication/156320
82. Część 82. Jesień 2024. Śródmieście, Wesoła, Grzegórzki, Piasek, Nowy Świat, Nowa Wieś, Krowodrza, Czerwony Prądnik, Łobzów, Wola Justowska, Dębniki, Zakrzówek, Ludwinów, Stradom, Kazimierz, Podgórze, Wola Duchacka, Łagiewniki, Borek Fałęcki, Piaski Wielkie, Rżąka
www.mbc.malopolska.pl/publication/156321
83. Część 83. Przedzimie - grudzień 2024. Śródmieście, Kleparz, Wesoła, Olsza, Grzegórzki, Kazimierz, Półwsie Zwierzynieckie, Zwierzyniec, Dębniki, Podgórze, Rżąka
www.mbc.malopolska.pl/publication/156322
84. Część LXXXIV. Zima 2025 – styczeń, luty. Śródmieście, Piasek, Nowy Świat, Czarna Wieś, Półwsie Zwierzynieckie, Zwierzyniec, Łobzów, Bronowice Małe, Kleparz, Wesoła, Grzegórzki, Dąbie, Czyżyny, Bieńczyce, Stradom, Kazimierz, Zakrzówek i Dębniki, Ludwinów, Pychowice, Podgórze, Płaszów, Wola Duchacka, Prokocim, Piaski Wielkie, Rżąka, Łagiewniki i Borek Fałęcki
http://old.mbc.malopolska.pl/publication/159180

85. Część LXXXV. Przedwiośnie 2025 – marzec. Wawel, Śródmieście, Piasek, Nowy Świat, Półwsie Zwierzynieckie, Zwierzyniec, Kleparz, Wesoła, Grzegórzki, Stradom, Kazimierz, Podgórze, Płaszów, Wola Duchacka, Łagiewniki, Borek Fałęcki, Piaski Wielkie, Rżąka, Rybitwy, Krzyszkowice wielickie
http://old.mbc.malopolska.pl/publication/159181
86. Część LXXXVI. Wiosna 2025, od kwietnia do maja. Wzdłuż Wisły, Planty i ich otoczenie, Śródmieście, Kleparz, Warszawskie (Przedmieście), Wesoła, Grzegórzki, Krowodrza, Piasek, Nowy Świat, Wzdłuż Rudawy, Półwsie Zwierzynieckie, Zwierzyniec, Wola Justowska, Bronowice Małe, Górka Narodowa, Witkowice, Zakrzówek, Ludwinów, Stradom, Kazimierz, Podgórze, Wola Duchacka, Płaszów (Bagry i Mały Płaszów), Rybitwy, Prokocim, Piaski Wielkie, Rżąka, Borek Fałęcki i Skotniki.
http://old.mbc.malopolska.pl/publication/159182
87. Część LXXXVII. Lato 2025.
Wzdłuż Wisły, Śródmieście, Piasek, Nowy Świat, CzarnaWieś, Nowa Wieś, Krowodrza, Zwierzyniec, Wola Justowska (Las Wolski), Bronowice Małe, Mydlniki, Wesoła, Łęg, Krzesławice, Mogiła, Pleszów, Kazimierz, Zakrzówek, Podgórze, Płaszów (Bagry), Wola Duchacka, Prokocim, Rżąka, Borek Fałęcki, Przewóz, Tyniec
http://old.mbc.malopolska.pl/publication/161992
88. Część LXXXVIII. Jesienne klimaty od września do listopada 2025.
Wzdłuż Wisły, Piasek, Nowy Świat, Czarna Wieś, Półwsie Zwierzynieckie, Zwierzyniec, Krowodrza, Kleparz, Wola Justowska, Wesoła, Olsza, Grzegórzki, Dąbie, Łęg, Czerwony Prądnik, Mistrzejowice, Zakrzówek, Pychowice, Kobierzyn, Podgórze, Wola Duchacka, Płaszów, Prokocim, Piaski Wielkie, Rżąka
http://old.mbc.malopolska.pl/publication/161995
89. Część LXXXIX. Zima od grudnia 2025 do lutego 2026.
Wawel, Śródmieście, Piasek, Nowy Świat, Krowodrza, Nowa Wieś, Czarna Wieś, Półwsie Zwierzynieckie, Łobzów, Wola Justowska, Kleparz, Wesoła, Czerwony Prądnik, Olsza, Bieńczyce, Stradom, Kazimierz, Dębniki, Zakrzówek, Podgórze, Wola Duchacka, Płaszów, Prokocim, Piaski Wielkie, Rżąka
http://old.mbc.malopolska.pl/publication/161998

A.III.6. Drzwi krakowskich kamienic czynszowych i domów podmiejskich

1. Część I. Piasek i Nowy Świat.
   www.mbc.malopolska.pl/publication/69109
2. Część II. Śródmieście, Stradom, Kazimierz, Wesoła, Dębniki i Podgórze
   www.mbc.malopolska.pl/publication/69110
3. Część III. Śródmieście (c.d.), Piasek (c.d.), podmiejski Kraków.
   www.mbc.malopolska.pl/publication/69430
4. Część IV. Śródmieście (c.d.), Kleparz, Wesoła (c.d.).
   www.mbc.malopolska.pl/publication/71803
5. Część V. Śródmieście, Piasek, Kleparz i Wesoła – uzupełnienia.
   www.mbc.malopolska.pl/publication/72474
6. Część VI. Wesoła, Stradom i Kazimierz (c.d.) oraz podmiejska Krowodrza.
   www.mbc.malopolska.pl/publication/730887
7. Część VII. Piasek, Wesoła, Kazimierz i Podgórze – uzupełnienia.
   www.mbc.malopolska.pl/publication/73088
8. Część VIII. Piasek – uzupełnienia.
   www.mbc.malopolska.pl/publication/73717

A.III.7. Detale krakowskich czynszówek i domów. Wybrane drzwi i portale, klamki, okna i obramienia, witraże i figury naścienne.

1. Część I. Zabytkowe Śródmieście.
   www.mbc.malopolska.pl/publication/88307
2. Część II. Kleparz, Stradom, Kazimierz, Wesoła, Piasek i Nowy Świat.
   www.mbc.malopolska.pl/publication/88308
3. Część III. Kalejdoskop krakowski i Kraków podmiejski.
   www.mbc.malopolska.pl/publication/89316
4. Część IV. Śródmieście, Wesoła, Kleparz, Piasek, Stradom, Podgórze, podmiejska Mogiła.
   www.mbc.malopolska.pl/publication/90757
5. Część V. Śródmieście, Wesoła, Piasek, Nowy Świat, Czarna Wieś, Podgórze. Podmiejski Kraków: Zakrzówek i Wola Duchacka.
   www.mbc.malopolska.pl/publication/94203
6. Część VI. Uzupełnienia: Śródmieście, Kleparz, Piasek i Podgórze. Podmiejski Kraków: Krowodrza, Nowa Wieś, Wola Justowska, Zwierzyniec, Zakrzówek, Ludwinów i Tyniec.
   www.mbc.malopolska.pl/publication/96154
7. Część VII. Śródmieście, Piasek, Kazimierz i Podgórze.
   www.mbc.malopolska.pl/publication/102182
8. Część VIII. Kraków podmiejski. Czarna Wieś, Półwsie Zwierzynieckie, Zwierzyniec, Wola Justowska, Przegorzały, Warszawskie, Grzegórzki, Dąbie, Bieńczyce, Krzesławice i Mogiła, Dębniki, Zakrzówek, Ludwinów, Płaszów i Prokocim.
   www.mbc.malopolska.pl/publication/102183

9. Część IX. Wesoła i Kraków podmiejski: Jugowice, Łęg, Bieńczyce, Krzesławice, Mogiła, Grębałów, Lubocza, Wadów, Pleszów, Branice, Przewóz
   www.mbc.malopolska.pl/publication/102191
10. Część X. Kalejdoskop Krakowski. Śródmieście, Kleparz, Wesoła, Grzegórzki, Dąbie, Piasek, Bronowice Wielkie, Zwierzyniec, Wola Justowska, Kazimierz, Podgórze, Prokocim, Wola Duchacka, Jugowice, „Chałupa u Szpinaka".
    www.mbc.malopolska.pl/publication/113131
11. Część XI. Zdjęcia i wspomnienia Stanisławy Markowskiej dotyczące kamienicy Louisów.
    www.mbc.malopolska.pl/publication/113132
12. Część XII. Krakowski kalejdoskop (2019-2024). Śródmieście, Piasek, Nowy Świat, Półwsie Zwierzynieckie, Czarna Wieś, Nowa Wieś, Krowodrza, Łobzów, Bronowice Małe, Bronowice Wielkie, Kleparz, Wesoła, Grzegórzki, Dąbie, Bieńczyce, Dębniki, Zakrzówek, Ludwinów, Stradom, Kazimierz, Podgórze, Wola Duchacka, Płaszów, Prokocim, Bieżanów, Piaski Wielkie, Rajsko, Mogiła
    www.mbc.malopolska.pl/publication/148821

A.III.8. Migawki z Cmentarza Rakowickiego

1. Część I. 21.02.2009 – 14.04.2017
   www.mbc.malopolska.pl/publication/102198
2. Część II. 18.10.2017 – 13.04.2018
   www.mbc.malopolska.pl/publication/102200
3. Cześć III. 16.10.2018 – 23.12.2018
   www.mbc.malopolska.pl/publication/1044590
4. Część IV. Uzupełninia z lat 2007-2013 oraz zdjęcia od 17.04.2019-01.11.2019
   www.mbc.malopolska.pl/publication/116550
5. Część V. Zdjęcia od 25.12.209 do 10.06.2020
   www.mbc.malopolska.pl/publication/131177.
6. Część VI. Zdjęcia od 22.10.2020 do 01.11.2021
   www.mbc.malopolska.pl/publication/134872
7. Część VII. Zdjęcia od 24.12.2021 do 05.04.2022
   www.mbc.malopolska.pl/publication/140561
8. Część VIII. Zdjęcia od 24.12.2021 do 05.04.2022
   www.mbc.malopolska.pl/publication/148809
9. Część IX. Zdjęcia od 24.10.2022 do 24.12.2024
   Dodatek z obu cmentarzy podgórskich
   www.mbc.malopolska.pl/publication/156324

A.III.9. Krakowskie i podkrakowskie jeziora, stawy, rozlewiska i mokradła

1. Część I.
   Dawna plaża pod Wawelem, Planty, Bronowice Wielkie, Czarna Wieś, Błonia, Zwierzyniec, Mydlniki i Kryspinów, Zakrzówek, Ludwinów, pogranicze Pychowic i Bodzowa, pychowickie łąki, Przegorzały i Bielany, posolvay'owskie stawy w Borku Fałęckim, okolice Bonarki, kamieniołom Libana, teren KL Płaszów, Bagry, nabrzeże Wisły w Rybitwach i Płaszowie, Dąbie, łąki mogilskie, Bieńczyce i Olsza.
   www.mbc.malopolska.pl/publication/74564
2. Część II.
   Parki: w Nowym i Starym Prokocimiu, Wola Duchacka, Piaski Wielkie, Rżąka, Krzyszkowice, Rajsko, Kosocice, Barycz i Wieliczka.
   www.mbc.malopolska.pl/publication/74567

A.III.10. Liczne albumy o Krakowie i jego okolicach opublikowane na mojej stronie serwisu społecznościowego Facebook:

http://pl-pl.facebook.com/people/Leszek-Grabowski/100000321665908

B. Opracowania dotyczące Ziemi Gdowskiej

B.I. Sagi i historie rodzinne

1. Saga rodu Grabowskich z Bilczyc i Liplasa koło Gdowa. Edycja XIX uzup.
   www.mbc.malopolska.pl/publication/8610
2. Saga rodu Chanków i Kędrynów z Podolan i okolic Gdowa. Edycja VII uzup.
   www.mbc.malopolska.pl/publication/10372
3. Szkic do historii badań nad drzewem genealogicznym rodu Chanków z Podolan i okolic Gdowa. Edycja II.
   www.mbc.malopolska.pl/publication/14677
4. Notka o rodach: Kaletów – „Wójcioków", Augustynków – „Frysiów" i Mrozowskich z Bilczyc koło Gdowa. Edycja XII.
   www.mbc.malopolska.pl/publication/13924

B.II. Albumy o Ziemi Gdowskiej

B.II.1. Gdów i jego okolice – odchodzący świat

1. Część I. Gdów, Bilczyce, Liplas, Podolany, Wola Zręczycka, Jaroszówka, Lipnica Murowana. Edycja II.
   www.mbc.malopolska.pl/publication/15443
2. Część II. Gdów, Przebieczany, Marszowice, Jaroszówka, Kobylec, Klęczana, Wola Zręczycka.
   www.mbc.malopolska.pl/publication/15730

3. Część III. Wiatowice, Niegowić, Marszowice, Bilczyce, Gdów, Grzybowa, Zręczyce, Wola Zręczycka, Klęczana, Łapanów, Szlak Papieski - odcinek od Klęczany do Łapanowa. Edycja II.
www.mbc.malopolska.pl/publication/15731
4. Część IV. Bilczyce, Gdów, Podolany, Wola Zręczycka i Zręczyce. Edycja II.
www.mbc.malopolska.pl/publication/17022
5. Część V. Bilczyce, Liplas, Niegowić, Gdów i Grzybowa.
www.mbc.malopolska.pl/publication/17844
6. Część VI. Zagórzany, Gdów, Podolany, Jaroszówka, Wieniec, Nieznanowice, Marszowice, Bilczyce i Łazany.
www.mbc.malopolska.pl/publication/21257
7. Część VII. Lednica Górna, Trąbki, Łazany Bilczyce, Gdów, Marszowice, Wola Zręczycka i Zagórzany.
www.mbc.malopolska.pl/publication/24065
8. Część VIII. Łazany, Gdów, Niegowić, Krakuszowice, Grodkowice, Klęczana, Kobylec i Łapanów
www.mbc.malopolska.pl/publication/56963
9. Część IX. Nieznanowice, Pierzchów, Cichawa. Szlak Papieski – odcinek od Niegowici do granic Klęczany.
www.mbc.malopolska.pl/publication/58646
10. Część X. Łazany, Bilczyce, Gdów, Pierzchów, Niegowić i Wiatowice. Edycja II.
www.mbc.malopolska.pl/publication/61319
11. Część XI. Jawczyce, Liplas, Gdów, Wola Zręczycka, Kobylec; wybrane archiwalia.
www.mbc.malopolska.pl/publication/77982
12. Część XII. Gdów, Marszowice, Jaroszówka, Kobylec; kilka wyburzonych już chałup z Gdowa, Marszowic i Kobylca. Edycja II.
www.mbc.malopolska.pl/publication/85467
13. Część XIII. Rekonesans po Gdowie a.d. 2015, Bilczyce, Jawczyce, Podolany, Wola Zręczycka, Marszowice. Edycja IV.
www.mbc.malopolska.pl/publication/94401
14. Część XIV. Muzeum Dwór Feillów w Woli Zręczyckiej koło Gdowa, jego historia, otoczenie i okolica. Zagórzany. Edycja II uzup.
www.mbc.malopolska.pl/publication/98706
15. Część XV. Podolany i ich otoczenie. Edycja II. uzup.
www.mbc.malopolska.pl/publication/119043

C. Budownictwo ludowe, małomiasteczkowe i dworskie oraz kapliczki i inne pamiątki Ziemi Krakowskiej

1. Część I. Gdów. Edycja IV.
www.mbc.malopolska.pl/publication/94399
2. Część II. Bilczyce, Jawczyce, Grzybowa, Łazany, Zręczyce, Wola Zręczycka, Edycja II uzup.
www.mbc.malopolska.pl/publication/94400

3. Część III. Dobczyce i ich okolice.
www.mbc.malopolska.pl/publication/99109
4. Część IV. Bochnia i jej okolice.
www.mbc.malopolska.pl/publication/102150
5. Część V. Lanckorona i jej okolice: Izdebnik i Krzywaczka. Ed. II.
www.mbc.malopolska.pl/publication/113133
6. Część VI. Orawski Park Etnograficzny w Zubrzycy Górnej.
www.mbc.malopolska.pl/publication/114434
7. Część VII. Nadwiślański Park Etnograficzny w Wygiełzowie.
www.mbc.malopolska.pl/publication/114435
8. Część VIII. Lipnica Murowana, Lipnica Dolna i Górna.
www.mbc.malopolska.pl/publication/115508
9. Część IX. Łapanów i jego okolice.
www.mbc.malopolska.pl/publication/119042
10. Część X. Ojców.
www.mbc.malopolska.pl/publication/131155
11. Część XI. Niegowić i jej okolica: Liplas, Wiatowice, Krakuszowice, Cichawa, Grodkowice, Pierzchów, Nieznanowice i Marszowice. Edycja III. uzup.
www.mbc.malopolska.pl/publication/131156
12. Część XII. Obrzeże i okolice Wieliczki. Kraków Bieżanów, Czarnochowice, Śledziejowice, Kokotów, Zabawa, Lednica Górna, Szczygłów, Zabłocie Surówki, Przebieczany, Biskupice, Trąbki, Rożnowa, Pawlikowice
www.mbc.malopolska.pl/publication/138492
13. Część XIII. Wielickie Krzyszkowice.
www.mbc.malopolska.pl/publication/138493
14. Część XIV. Edycja II. Prywatny skansen (zagroda) Elżbiety Graboś - Apolonia - w Zakrzowie oraz dawna zabudowa Niepołomic i ich okolicy: Zakrzowa, Podłęża, Staniątek, Woli Batorskiej i Zabierzowa Bocheńskiego
www.mbc.malopolska.pl/publication/141449
15. Część XV. Wieliczka z lat 2009-2012
www.mbc.malopolska.pl/publication/142232
16. Część XVI. Wieliczka c.d. (2013-2023). Dodatek: wielickie parki oraz Siercza i Rożnowa w roku 2023
www.mbc.malopolska.pl/publication/148375
17. Część XVII. Wieliczka i jej otoczenie z lat z roku 2023 i 2025. C.d. Uzupełnienia z centrum oraz z terenów: Rożnowej, Sierczy oraz Przebieczan; przegląd Bogucic i widoki z Parku Na Grabówkach Ed. II.
www.mbc.malopolska.pl/publication/148805
18. Część XVIII.Zachodnie obrzeża i okolice Krakowa. Edycja III uzup. Piekary, Kryspinów, Cholerzyn, Liszki, Kaszów, Mników, Przeginia Duchowna, Brodła, Aleksandrowice, Kleszczów, Rudawa i Nawojowa Góra, Kobylany i Karniowice, Dubie i Dębnik, Zielonki, Korzkiew i Owczary, Garlica Murowana, Iwanowice, Jawiszowice, Świątniki Górne, Podchybie, okolice Kęt i Andrychowa (Czaniec, Roczyny, Rzyki i Wieprz), Paczółtowice, Giebułtów, Szczyglice, Balice, Morawica
www.mbc.malopolska.pl/publication/148806

D. Opracowania dotyczące Ziemi Krakowskiej.

D.I. Dawny świat okolic Krakowa

1. Część I. Dobczyce i Dziekanowice. Edycja II.
   www.mbc.malopolska.pl/publication/19619
2. Część II. Wieliczka i Rożnowa.
   www.mbc.malopolska.pl/publication/19620
3. Część III. Wieliczka i jej okolice (c.d.). Wieliczka, Czarnochowice, Lednica Górna, Przebieczany, Biskupice, Szczygłów, Surówki – Zabłocie.
   www.mbc.malopolska.pl/publication/21938
4. Część IV. Wieliczka i jej okolice (cd). Wieliczka, Krzyszkowice, Lednica Górna, Czarnochowice i Śledziejowice.
   www.mbc.malopolska.pl/publication/56793
5. Część V. Łapanów i jego okolice. Łapanów, Kobylec, Jaroszówka, Szlak Papieski – odcinek od Łapanowa do Kobylca.
   www.mbc.malopolska.pl/publication/56794
6. Część VI. Dobczyce i ich okolice (c.d.). Dobczyce i Kornatka. Edycja II.
   www.mbc.malopolska.pl/publication/57409
7. Część VII. Mozaika podkrakowska. Edycja III.
   Puszcza Niepołomicka i jej okolice, Brzesko Nowe, Pleszów, Kościelniki i Górka Kościelnicka, Zielonki, Korzkiew i ich okolice, Rudawa i jej okolice, Wola Zręczycka i Zagórzany, wokół Dobczyc i Podchybie koło Lanckorony. Dodatek – Podkarpacie, okolice Rzeszowa: Świlcza, Mrowla i Bratkowice.
   www.mbc.malopolska.pl/publication/59373
8. Część VIII. Bochnia i jej okolice. Ziemia Tarnowska. Bochnia, Łapczyca, Lipnica Murowana, Jasień Brzeski, Tarnów i Ładna. Cmentarze wojenne o okresu I-ej wojny światowej z okolic Tarnowa. Edycja IV.
   www.mbc.malopolska.pl/publication/59639
9. Część IX. Wieliczka i jej okolice (c.d.). Wokół centrum Wieliczki, Krzyszkowice oraz panoramy z Chabrowego Wzgórza, Śledziejowice i Kokotów.
   www.mbc.malopolska.pl/publication/62561
10. Część X. Wieliczka i jej okolice (c.d.). Lednica Górna, wokół centrum Wieliczki, Krzyszkowice oraz panoramy z Chabrowego Wzgórza, krajobrazy wokół Baryczy. Edycja II.
    www.mbc.malopolska.pl/publication/69387
11. Część XI. Bochnia i jej okolice (c.d.). Bochnia i Łapczyca. Edycja II.
    www.mbc.malopolska.pl/publication/70813
12. Część XII. Wieliczka i jej okolice (c.d.). Rekonesans wokół wzgórza Pod Baranem.
    www.mbc.malopolska.pl/publication/71484
13. Część XIII. Wieliczka i jej okolice (c.d.). Migawki z Wieliczki. Jeszcze jeden spacer po dawnych Krzyszkowicach.
    www.mbc.malopolska.pl/publication/724743

14. Część XIV. Wieliczka i jej okolice c.d. Galicyjskiej Wieliczki ciąg dalszy, Wzgórze Kaim. Edycja II.
www.mbc.malopolska.pl/publication/76407
15. Część XV. Migawki z trasy: Staniątki, Niepołomice, Wola Batorska, Uście Solne, Szczurowa, Żabno, Ujście Jezuickie, Opatowiec, Gręboszów. Cmentarze wojenne i pomniki z okresu I-ej wojny światowej (c.d.): Wola Batorska - Sitowiec, Biskupice Radłowskie, Otfinów, Ujście Jezuickie, Gręboszów. Okolice Brzeska i Tarnowa – uzupełnienia. Edycja II.
www.mbc.malopolska.pl/publication/77197
16. Część XVI. Wieliczka (c.d.) i kalejdoskop podkrakowski. Wielickich widoków ciąg dalszy, Krzyszkowice, Bilczyce, Staniątki, Niepołomice, Podłęże, Zakrzów, Świątniki Górne, Kryspinów, Aleksandrowice i Kleszczów. Edycja II.
www.mbc.malopolska.pl/publication/96911
17. Część XVII. Cholerzyn, Liszki, Kaszów, Nowa Wieś Szlachecka, Rybna, Przeginia Duchowna, Brodła, Babice, Wygiełzów, Marcyporęba, Jawiszowice, Gdów, Marszowice, Podolany, Wola Zręczycka, Zagórzany, Kobylec, Lipnica Górna. Edycja II.
www.mbc.malopolska.pl/publication/115523
18. Część XVIII. Wieliczka, Gdów, Wola Zręczycka, Zagórzany, Kobylec, Piekary i Tyniec, Liszki, Mników i Wyciąże.
www.mbc.malopolska.pl/publication/131260
19. Część XIX. Bronowice Małe i Wielkie, Mydlniki, Kobylany, Balice, Aleksandrowice, Morawica, Olszanica, Chełm, Kryspinów, Cholerzyn, Kaszów, Mników, Czernichów, Jeziorzany, Piekary, Tyniec, Skawina, Radziszów, Biertowice, Kalwaria Zebrzydowska, Bugaj, Świątniki, Iwanowice, Uście Solne, Niedary, Świniary, Targoszów, Zawoja, Czaniec, Roczyny, Rzyki, Brzeźnica.
www.mbc.malopolska.pl/publication/131261
20. Część XX. Gdów, Podolany, Marszowice, Wola Zręczycka, Zagórzany, Szarów, Wieliczka
www.mbc.malopolska.pl/publication/132352
21. Część XXI. Modlnica, Dębnik, Czatkowice, Tenczynek, Szczyglice, Balice, Aleksandrowice, Morawica, Cholerzyn, Liszki, Kaszów, Mników, Nowa Wieś Szlachecka, Czernichów, Skawina, Jurczyce, Krzęcin, Radziszów, Wola Radziszowska, Głogoczów, Krzyszkowice, Świątniki Górne, Krzywaczka, Biertowice, Sułkowice, Lubień, Pcim, Dobczyce, Lanckorona. Fotografie Przemysława Wesołowskiego.
www.mbc.malopolska.pl/publication/132353
22. Część XXII. Wokół Wieliczki, Łazany, Jawczyce, Bilczyce, Liplas, Gdów, Marszowice, Wola Zręczycka i Zagórzany, Niżowa, Hucisko, Wiśniowa, Raciechowice, Kasinka Mała, Makocice, Karniowice, na Roztoczu.
Zdjęcia autora oraz uzupełniająco: Benedykta Dzięcielskiego, Justyny Cwajnej, Karola Grabowskiego, Ewy Skoplak i Łukasza Opałka.
www.mbc.malopolska.pl/publication/140511

23. Część XXIII. Kalwaria i jej okolice: Bugaj, Barwałd Dolny i Izdebnik. Kalejdoskop z Ziemi Krakowskiej.
    Dodatek ze zdjęciami Ewy Panek z lat 70. i 80. XX wieku z dawnych przedmieść i okolic Krakowa. Zdjęcia autora oraz uzupełniająco: Marii-Kowalskiej-Karatayli Joanny Kucharz, Anny Grabowskiej-Opałek, Ewy Skoplak i Elżbiety Batczyk
    www.mbc.malopolska.pl/publication/156323
24. Część XXIV. Zachodnie obrzeża Krakowai podwielickie wsie. Szczyglice, Balice, Morawica, Piekary, Kryspinów, Cholerzyn, Budzyń, wielickie Krzyszkowice, Siercza, Rożnowa i Wiatowice
    www.mbc.malopolska.pl/publication/159183

E. Przydrożne zabytki sztuki sakralnej z rejonów: Krakowa, jego okolic i Ziemi Krakowskiej

E.I. Zabytkowe figury, kapliczki i krzyże przydrożne z rejonu Krakowa i jego okolic.

1. Część I. Dawne przedmieścia Krakowa i podkrakowskie wsie.
   www.mbc.malopolska.pl/publication/21231
2. Część II. Centrum Krakowa w obrębie dawnego rdzenia austriackiej twierdzy.
   www.mbc.malopolska.pl/publication/21258
3. Część III. Ziemia Krakowska. Wieliczka, Gdów, Dobczyce i ich okolice.
   www.mbc.malopolska.pl/publication/21259
4. Część IV. Centrum Krakowa w obrębie dawnego rdzenia austriackiej twierdzy – uzupełnienia.
   www.mbc.malopolska.pl/publication/74586
5. Część V. Ziemia Krakowska cd.
   Wieliczka i jej okolice, Trąbki, Łazany, Gdów i jego okolice, Szlak Papieski: Niegowić – Marszowice – Klęczana - Kobylec - Łapanów, Łapanów i jego okolice, Niepołomice i ich okolice, Dołęga koło Szczurowej, Kościelniki, Bochnia i jej okolice, Dębno Tarnowskie, Żabno i jego okolice, Wola Pogórska.
   www.mbc.malopolska.pl/publication/77198

F. Opracowania dotyczące Podkarpacia

F.1. Zarys dziejów rodzin Lubasów i Kokoszków ze Świlczy koło Rzeszowa. Edycja II. uzup.
www.mbc.malopolska.pl/publication/131173

F.2. Budownictwo ludowe, małomiasteczkowe i dworskie oraz umykające krajobrazy Podkarpacia

1. Część I. Świlcza i jej okolice: Rudna Wielka i Rudna Mała, Mrowla, Trzciana i Bratkowice.
www.mbc.malopolska.pl/publication/131171
2. Część II. Tyczyn i Budziwój.
www.mbc.malopolska.pl/publication/131172
3. Część III. Krajobrazy Świlczy z lat 2012-2022.
www.mbc.malopolska.pl/publication/140562

F. Wybrane artykuły oraz audycje radiowe oraz telewizyjne z moim udziałem

Głos Wielicki (www.wielicki.glos24.pl)

1. Nr 1 (styczeń 2009) – „Odchodzący świat".
2. Nr 2 (luty 2009) – „Negatyw na szklanej płytce".
3. Nr 10 (październik 2009) – „Zapomniany mieszkaniec Bilczyc"; o Franciszku Augustynku – „Antonim Wichurze" - w setną rocznicę jego narodzin.
4. Nr 12 (grudzień 2009) – „Bilczyce z lat mego dzieciństwa"
5. Nr 1 (styczeń 2010) – „Bajeczna chałupa mojej babki z Bilczyc". Część 1.
6. Nr 2 (luty 2010) – „Bajeczna chałupa mojej babki z Bilczyc". Część 2.
7. Nr 3 (marzec 2010) – „Bajeczna chałupa mojej babki z Bilczyc". Część 3.
8. Nr 4 (kwiecień 2010) – „Gdów z lat mojego dzieciństwa - początku lat 60-tych XX-go wieku". Część 1.
9. Nr 5 (maj 2010) – „Gdów z lat mojego dzieciństwa - początku lat 60-tych XX-go wieku". Część 2.
10. Nr 6 (czerwiec 2010)– „Tradycja nazw i przezwisk z dawnych Bilczyc". Część 1.
11. Nr 7 (lipiec 2010) – „Tradycja nazw i przezwisk z dawnych Bilczyc". Część 2".
12. Nr 8 (sierpień 2010) – „Moja prababka „Magdusia". Część 1.
13. Nr 10 (październik 2010) – „Moja prababka „Magdusia". Część 2.
14. Nr 1 (styczeń 2011). „Wspomnienie Marcina Ciężarka".
15. Nr 2 (luty 2011). „Jan Kaczmarczyk – zapomniana ofiara zbrodni katyńskiej".
16. Nr 3 (marzec 2012). „Moja Babcia Bogdzina".
17. Nr 9 (wrzesień 2012). „Z dziejów dworu w Bilczycach".

Wiadomości (10.2011)
www.wiadomosci.krakow.pl
O mnie. Barbara Bączek. „Dokumentalista z sercem”

Dziennik Polski (19-20.01.2013)
O mnie. Paulina Polak. „Fotografuje taki Kraków, który powoli przechodzi do przeszłości”.
http://www.dziennikpolski24.pl/artykul/3214128,fotografuje-krakow-ktory-powoli-odchodzi-do-przeszlosci,id,t.html

Gazeta Gdowianin
Artykuły i notki na temat Ziemi Gdowskiej, publikowane na internetowej stronie w/w gazety – www.gazetagdowianin.pl, w tym wywiad sprzed wielu lat, udzielony Panu Marcinowi Chytkowskiemu z Fundacji Stryszowianin, opublikowany w internetowej wersji Gazety Gdowianin w październiku roku 2020.
https://www.gazetagdowianin.pl/wiadomosci-z-gminy-gdow/wywiad-z-leszkiem-grabowskim/

Krowoderska.pl
Wywiad ze mną Andrzeja Śledzia: „Coś było piękne powinno trwać”, z dnia 14.01.2016 – https://krowoderska.pl/fotograf-leszek-grabowski-cos-co-bylo-piekne-powinno-trwac/

Dziennik Polski i Dziennik Polski 24 z dnia 29.01.2018
Artykuł Małgorzaty Mrowiec z moimi sugestiami i zdjęciami: „Kraków pilnie potrzebuje skansenu! To ostatni moment na ratowanie ginącej dawnej zabudowy”
http://www.dziennikpolski24.pl/region/kronika-krakowska/a/krakow-pilnie-potrzebuje-skansenu-to-ostatni-moment-na-ratowanie-ginacej-dawnej-zabudowy,12887902/?utm_source=social-media-facebook&utm_medium=przycisk-gora

Dziennik Polski 24 z dnia 14.03.2018
Artykuł Małgorzaty Mrowiec, ilustrowany moimi zdjęciami: „Piękne stare chałupy znikają z krajobrazu Krakowa. Ktoś zadba o stworzenie skansenu?”
http://www.dziennikpolski24.pl/region/wiadomosci-krakow/a/piekne-stare-chalupy-znikaja-z-krajobrazu-krakowa-ktos-zadba-o-stworzenie-skansenu,13005674/

Polskie Radio Kraków
Rozmowa z red. Grzegorzem Krzywakiem o dawnych kąpieliskach w Krakowie (28.06.2017)
http://www.radiokrakow.pl/wiadomosci/krakow/kapielsko-na-zakrzowku-darmowe-dla-posiadaczy-krakowskiej-karty-miejskiej/

Polskie Radio Kraków
Moje opowieści o krakowskim Piasku w rozmowie z red. Marzeną Florkowską (05.02-09.02.2018) w programie Pod Lupą
http://www.radiokrakow.pl/audycje/pod-lupa/pod-lupa-na-krakowskim-piasku/

Polskie Radio Kraków
Reportaż Grzegorza Krzywaka o fontannach krakowskich – tych dawnych i tych współczesnych (27.02.2018)
http://www.radiokrakow.pl/wiadomosci/krakow/gdzie-sie-podzialy-krakowskie-fontanny/

Artoteka WBP
Rajski Piasek – spotkanie w Krakowie w dniu 06.03.2018

Relacja na żywo w Youtube
https://www.youtube.com/watch?v=rG1kpe-cepM&feature=share

Polskie Radio Kraków –
reportaż Magdaleny Zbylut z dnia 28.06.2018.
„Czy powstanie krakowski skansen – pomysł wraca po raz trzeci".
http://www.radiokrakow.pl/wiadomosci/krakow/czy-powstanie-krakowski-skansen-pomysl-wraca-po-raz-trzeci-zdjecia/

TVP Kraków
Reportaż Moniki Dziury: „CZY W KRAKOWIE POWSTANIE SKANSEN? TO OSTATNIA SZANSA NA RATUNEK DLA STARYCH CHAŁUP".
Kronika Krakowska z dnia 08.07.2018
http://krakow.tvp.pl/37999421/czy-w-krakowie-powstanie-skansen-to-ostatnia-szansa-na-ratunek-dla-starych-chalup

Dziennik Polski
Artykuł Magdaleny Mrowiec (z moimi zdjęciami w wersji internetowej)
Skansen: chałupy, karczma, krowy…. z dnia 17.09.2018
https://dziennikpolski24.pl/skansen-chalupy-karczma-krowy-nowe-muzeum-mogloby-powstac-w-nowej-hucie-za-dwa-lata/ar/13498315

Radio Kraków
„Urok starych chałup" - reportaż Marzeny Florkowskiej w programie Pod Lupą w dniu 06.05.2019
http://www.radiokrakow.pl/audycje/pod-lupa/urok-starych-chalup/?fbclid=IwAR1Tdcd8v83PGNOJU8I7vlQyVonK-ZodQc18o8CFZXXq0Lk1YsprHGDeYds/

TVP Kraków
„Krakowski skansen powstanie w Nowej Hucie" -reportaż Moniki Dziury z Kroniki Krakowskiej z dnia 11.11.2019
https://krakow.tvp.pl/45289207/krakowski-skansen-powstanie-w-nowej-hucie?fbclid=IwAR0n9XtOmfXwjGouGJRQPpoZDdC65FmzZMMkFRVYCOaYckpxEzRhC16MBok

Dziennik Polski
Artykuł Małgorzaty Mrowiec z moimi zdjęciami i tekstem
„Na tropie Krakowa, którego już…. nie ma. Zobacz, jak zmienił się krajobraz miasta w zaledwie kilkadziesiąt lat".
https://dziennikpolski24.pl/na-tropie-krakowa-ktorego-juz-nie-ma-zobacz-jak-zmienil-sie-krajobraz-miasta-w-zaledwie-kilkadziesiat-lat-zdjecia/ar/c15-14849361?fbclid=IwAR38luUMHWDjA8AQFWfWRx-1PbVPDJFzChw_0NAN1X53Glxfegtcyk6Vjr0

Radio Eska
O fontannie prof. Zina
https://www.eska.pl/krakow/koniec-poniewierki-fontanny-zina-zabytek-stanal-w-parku-jerzmanowskich-aa-MFY1-ZadL-a1qq.html?fbclid=IwAR1a4g-8Srf8xLB_PiOaJJsfVhD694lf3eTCDwE43yDiCz-ONP5dXlA7VEk

TVP Kraków
O dramatycznej zabudowie Półwsia Zwierzynieckiego -
Kronika Krakowska z dnia 01.06.2020 – reportaż Moniki Dziury
https://www.facebook.com/tvp3krakow/videos/689062808542333/UzpfSTEwMDAwMDMyMTY2NTkwODozMTc5NjY0NjgyMDU0MjIz/

Muzeum Krakowa
„Spacer po Garbarach". Moje opowieści o Piasku sprzed 60 lat – pięcioczęściowy film, zrealizowany na zamówienie MK w ramach projektu realizowanego przez Dom Zwierzyniecki: „Zwierzyniec zaprasza Garbary".
Część I.
https://www.facebook.com/watch/?v=294634634941344
Część II
https://www.facebook.com/watch/?v=350540442612113
Część III
https://www.facebook.com/watch/?v=791311341611557
Część IV
https://www.facebook.com/watch/?v=988264891624351
Część V
https://www.facebook.com/watch/?v=3116460041801936

TVP Kraków
„Coraz bliżej skansenu" - reportaż Moniki Dziury w Kronice Krakowskiej na antenie w dniu 01.09.2020
https://krakow.tvp.pl/49665568/coraz-blizej-powstania-skansenu-w-krakowie?fbclid=IwAR0jE0W0GHAy8uUZYI8DTkc1BweyL1veZlMJzyQVZjCBsVbjtr1mIyDRKmg

Radio Kraków
„Przedświąteczny Kraków", rozmowa z redaktor Marzeną Florkowską o realiach Piasku z lat 60. Audycja Przed Hejnałem z dnia 21.12.2020.
https://www.radiokrakow.pl/audycje/przy-okazji/przedswiateczny-krakow/

TVP Kraków
„Co stanie w krakowskim skansenie?" - reportaż red. Moniki Dziury w Kronice Krakowskiej w dniu 22.03.2021
https://krakow.tvp.pl/52916082/co-stanie-w-krakowskim-skansenie?fbclid=IwAR2y6YI504NHblMXpOXxscGKQ3NQNmkBxXZPHGD_AYHBQrSwm8dyWhcudV8

TVP Kraków
„Trwa rewitalizacja Parku Jordana w Krakowie"
reportaż red. Moniki Dziury w Kronice Krakowskiej w dniu 10.04.2021, gdzie wyrażam swoje zdanie na temat przyszłości Jordanówki
https://krakow.tvp.pl/53243325/trwa-rewitalizacja-parku-jordana-w-krakowie?fbclid=IwAR3csSwGbxOFoLumuP-y2jlGis5rHV_6OSHllVWl2oyKUiALZzbXLvMVM4g

Radio Eska
Wspomnienie Bagrów Ludwinowskich w rozmowie z Jakubem Kusym na antenie (15.11.2021)
https://www.eska.pl/krakow/zzm-sprzata-bagry-ludwinowskie-co-czeka-ten-urokliwy-zakatek-aa-515R-7dSL-HdZQ.html

TVP Kraków
reportaż red. Moniki Dziury o przyszłości „okrąglaka” w Parku Jordana **-** Kronika Krakowska z dnia 04.12.2021
krakow.tvp.pl/57280771/nie-chca-muzeum-sportu-w-jordanowce

Gazeta Krakowska.pl z dnia 18.01.2023 **–**
artykuł red. Małgorzaty Mrowiec: „Kraków. Skansen w Branicach miał ratować piękne stare chałupy. Wciąż nie zaczął. Czy w ogóle zdąży?”
https://gazetakrakowska.pl/krakow-skansen-w-branicach-mial-ratowac-piekne-stare-chalupy-wciaz-nie-zaczal-czy-w-ogole-zdazy/ar/c1-17213619

Radio RMF 24 Regiony z dnia 21.01.2023 -
reportaż red. Marka Wiosło. „Zabytkowe, drewniane chałupy czekają na przenosiny. Z roku na roku niszczeją”
https://www.rmf24.pl/regiony/krakow/news-zabytkowe-drewniane-chalupy-czekaja-na-przenosiny-z-roku-na-,nId,6547007#crp_state=1

TVP Kraków
kolejny reportaż red. Moniki Dziury o skansenie. Kronika Krakowska z dnia 05.02.2023
https://krakow.tvp.pl/66060253/05022023-1830

Kraków. Nasze miasto.pl
Artykuł Małgorzaty Mrowiec o nowo powstającym skansenie z moją opinią (12.08.2023)
https://krakow.naszemiasto.pl/krakow-zamiast-powstajacego-skansenu-w-branicach-wciaz/ar/c1-9420131

Dziennik Polski.24.pl
Artykuł redaktor Małgorzaty Mrowiec z moją opinią
„Zaczęło się grodzenie terenu skansenu w Branicach. Pierwsze prace w miejscu, które mieliśmy zwiedzać już w 2023 roku”

https://dziennikpolski24.pl/zaczelo-sie-grodzenie-terenu-skansenu-w-branicach-pierwsze-prace-w-miejscu-ktore-mielismy-zwiedzac-juz-w-2023-roku/ar/c1-18369851?utm_source=facebook.com&utm_medium=gazeta-krakowska&utm_campaign=artykul&fbclid=IwAR1yjJ3fvEry9tMNy0biHSl6kCcO3goSwzj8YnJS_ygn2CMPgZ5JcJF1gU0

Radio Kraków 25.03.2024
Audycja red. Marzeny Florkowskiej o detalu w krakowskich kamienicach z udziałem prof. Moniki Bogdanowskiej, dr Agnieszki Partridge, z moim udziałem
https://www.radiokrakow.pl/audycje/szczegoly-codziennosci-klamki-okna-drzwi-i-piece?fbclid=IwZXh0bgNhZW0CMTEAAR2SFEBH-RpJYkaWvVOBybnc7yPPQldX_lstuUxLVarhTFM7BXu9yMObC04_aem_AbhDiE_BXeFmJfJKCC3Y8pVbYLt6dfqiz0GmNuP9J9I_kXk7Z5hhOanJpn5Sk5HnNqAYu0qfRuaKfbf8dsVD1Js

Przyznane wyróżnienia

2017. Medal 650-lecia Prokocimia przyznany przez Komitet Organizacyjny Obchodów 650-lecia Prokocimia

2018. Odznaka Honoris Gratia przyznana przez Prezydenta Jacka Majchrowskiego za pracę społeczną na rzecz Krakowa

2019. Wyróżnienie w ramach Nagrody Województwa Małopolskiego im. Mariana Korneckiego "za wybitne osiągnięcia w dziedzinie ochrony i opieki nad zabytkami architektury drewnianej Małopolski w roku 2019”

2020. Powołanie przez Prezydenta miasta Krakowa Jacka Majchrowskiego na członka Rady Konsultacyjnej d.s. Parku Edukacyjnego (skansenu) Branice

2024. Powołanie na II. kadencje Rady

2025. Tytuł Krakowskiego Dobrodzieja, które to wyróżnienie jest corocznie przyznawane w dniu święta Trzeciego Maja przez Waldemara Domańskiego, dyrektora Biblioteki Polskiej Piosenki, dla osób zasłużonych dla Krakowa, których publiczna rozpoznawalność nie jest wystarczająca.
https://www.youtube.com/watch?v=6KRMvZD0t68

Na Małym Rynku (03.05.2025)