Leszek Grabowski

Krakowskie panoramy i widoki.
Część 90.
Przedwiośnie i wczesna wiosna 2026.

Wawel, Śródmieście, Wesoła, Czerwony Prądnik, Olsza, Piasek, Krowodrza, Czarna Wieś, Półwsie Zwierzynieckie, Zwierzyniec, Wola Justowska i Las Wolski, Chełm, Przegorzały, Bronowice Małe, Mydlniki, Stradom, Kazimierz, Dębniki, Zakrzówek, Ludwinów, Pychowice, Kobierzyn, Podgórze, Wola Duchacka, Płaszów, Prokocim, Piaski Wielkie, Łagiewniki, Borek Fałęcki, Rajsko, Soboniowice, Kosocice

Kraków 2026

Leszek Grabowski

Krakowskie panoramy i widoki.
Część LXXXIX.
Przedwiośnie i wczesna wiosna 2026.
Wawel, Śródmieście, Wesoła, Czerwony Prądnik, Olsza, Piasek, Krowodrza, Czarna Wieś, Półwsie Zwierzynieckie, Zwierzyniec, Wola Justowska i Las Wolski, Chełm, Przegorzały, Bronowice Małe, Mydlniki, Stradom, Kazimierz, Dębniki, Zakrzówek, Ludwinów, Pychowice, Kobierzyn, Podgórze, Wola Duchacka, Płaszów, Prokocim, Piaski Wielkie, Łagiewniki, Borek Fałęcki, Rajsko, Soboniowice, Kosocice

Kraków 20.06.2026

Na prawach rękopisu
© Copyright by Leszek Grabowski
Kraków 2026

Spis Treści

0.	Wstęp	4 – 6
I.	Wzdłuż Wisły	7 - 10
II.	Wawel	11 - 22
III.	Śródmieście	23 - 55
IV.	Wesoła	56 - 58
V.	Czerwony Prądnik	59 - 72
VI.	Olsza	73 - 76
VII.	Piasek	77 - 87
VIII.	Krowodrza	88 - 89
IX.	Czarna Wieś	90-102
X.	Półwsie Zwierzynieckie	103-110
XI.	Zwierzyniec	111-142
XII.	Wola Justowska i Las Wolski	143-165
XIII.	Chełm	166-169
XIV.	Przegorzały	170-175
XV.	Bronowice Małe	176-193
XVI.	Mydlniki	194-195
XVII.	Stradom	196-197
XVIII.	Kazimierz	198-216
XIX.	Dębniki	217-238
XX.	Zakrzówek	239-243
XXI.	Ludwinów	244-249
XXII.	Pychowice	250-255
XXIII.	Kobierzyn	256-260
XXIV.	Podgórze	261-274
XXV.	Wola Duchacka	275-279
XXVI.	Płaszów	280-304
XXVII.	Prokocim	305-305
XXVIII.	Piaski Wielkie	306-309
XXIX.	Łagiewniki	310-310
XXX.	Borek Fałęcki	311-313
XXXI.	Rajsko	314-334
XXXII.	Soboniowice	335-337
XXXIII.	Kosocice	338-341
Załącznik.	Moje opracowania dostępne w zasobach Małopolskiej Biblioteki Cyfrowej (www.mbc.malopolska.pl i Europeany (www.europeana.eu) oraz publikacje prasowe, audycje radiowe i reportaże telewizyjne z moim udziałem	342-375

0. Wstęp

Zdjęcia do LXL (90) części z cyklu: „Krakowskie panoramy i widoki” zostały wykonane w okresie przedwiośnia i wczesnej wiosny, w miesiącach: marzec i kwiecień roku 2026. Aby skompletować zdjęcia z terenu Parku im. prof. Janusza Bogdanowskiego, który powstał w zrewitalizowanej, częściowo odtworzonej zachodniej części fortu Kościuszko, do zdjęć wykonanych w dniu 19.04 dodałem uzupełnienia z dnia 17.06. Początek marca był ciepły i sprzyjał spacerom, później, również w kwietniu, dominowała chłodna aura, ale zimowe zasiedzenie mimo to mobilizowało do fizycznej aktywności.

Jak większość albumów w tym cyklu ma on formę kalejdoskopu i zawiera zdjęcia wykonane głównie w trakcie spacerów, ale czasem też okazyjnych wizyt na obszarze całego Krakowa.

Używając nazw dawnych dzielnic z okresu Wielkiego Krakowa i podmiejskich wsi dodatkowo włączanych w obszar miasta w latach: 1941, 1951 (po utworzeniu Nowej Huty) i 1973, czym staram się przypominać dawne, historyczne nazwy, które jeszcze powszechnie były używane w czasach mojego dzieciństwa i młodości, a dziś nierzadko wychodzą z powszechnego obiegu, podzieliłem poniższy kalejdoskop ze względów lokalizacyjnych na 33 rozdziały: Wzdłuż Wisły (rozdz. I), Wawel (rozdz. II), Śródmieście (rozdz. III), Wesoła (rozdz. IV), Czerwony Prądnik (rozdz. V), Olsza (rozdz. VI). Piasek (rozdz. VII). Krowodrza (rozdz. VIII), Czarna Wieś (rozdz. IX), Półwsie Zwierzynieckie (rozdz. X), Zwierzyniec (rozdz. XI), Wola Justowska i Las Wolski (rozdz. XII), Chełm (rozdz. XIII), Przegorzały (rozdz. XIV), Bronowice Małe (rozdz. XV), Mydlniki (rozdz. XVI), Stradom (rozdz. XVII), Kazimierz (rozdz. XVIII), Dębniki (rozdz. XIX), Zakrzówek (rozdz. XX), Ludwinów (rozdz. XXI), Pychowice (rozdz. XXII), Kobierzyn (rozdz. XXIII), Podgórze (rozdz. XXIV), Wola Duchacka (rozdz. XXV), Płaszów (rozdz. XXVI), Prokocim (rozdz. XXVII), Piaski Wielkie (rozdz. XXVIII), Łagiewniki (rozdz. XXIX), Borek Fałęcki (rozdz. XXX), Rajsko (rozdz. XXXI), Soboniowice (rozdz. XXXII) i Kosocice (rozdz. XXXIII).

W moich opracowaniach z tej serii staram się dokumentować stan obecny oraz przemiany zachodzące w architekturze, w tym detalu, urbanistyce i krajobrazie. Krótkie, merytoryczne opisy, również ułatwiające lokalizację, czasem też własne refleksje i komentarze, staram się zamieszczać bezpośrednio pod zdjęciami. Wiele z prezentowanych tu obiektów dokładnie opisywałem już w poprzednich opracowaniach z tej serii, więc teraz powtarzam jedynie wybiórcze informacje.

Ogólna refleksja jest taka, że w zabytkowej części Krakowa jest coraz więcej solidnie odnowionych zabytków i kamienic, a dawne detale: okna, drzwi czy sztukaterie są coraz częściej restaurowane i eksponowane, co musi cieszyć. Niepokój budzi natomiast gwałtowne zagęszczanie się zabudowy na obrzeżach miasta, a co za tym idzie kurczenie się przestrzeni zielonej i rekreacyjnej, o czym pisałem już w poprzednim opracowaniu z tej serii.

Fot. nr 1. Z córką przed willą Baszta w Przegorzałach. (04.03.2025)

Z ważniejszych zmian odnotowanych w tym okresie należy przede wszystkim wspomnieć o kościele św. Idziego, który został ponownie oddany do użytku w roku 2026 po wieloletnich badaniach archeologicznych oraz pracach konserwatorskich i dziś błyszczy pełnym blaskiem, co starałem się udokumentować (rozdz. III).

Ta niewielka świątynia, obecnie przynależna do zakonu Dominikanów, według tradycji miała zostać wybudowana w końcu XI wieku przez księcia Władysława Hermana jako dziękczynienie za narodziny jego syna Bolesława Krzywoustego, co miało się stać dzięki modłom i darom zanoszonym do prowansalskiego opactwa St. Gilles, posiadającego właśnie to wezwanie. Pod obecnym kościołem gotyckim nie odnaleziono jednak żadnych reliktów romańskich czy nawet śladów świątyni drewnianej, więc dopuszcza się możliwość jego pierwotnej lokalizacji w innym, nieznanym dotąd miejscu. Obecnie odrzucana jest powszechna dawniej hipoteza, że pierwotnie wezwanie św. Idziego mógł nosić dzisiejszy kościół św. Andrzeja, który powstał w tym czasie, bo wezwań w zasadzie nigdy się nie zmienia.

Obecny, gotycki kościół został zbudowany w pierwszej połowie XIV wieku. Początkowo znajdował się pod patronatem benedyktynów, potem dominikanów. Z czasem budowla obrosła szeregiem XVII. i XVIII-wiecznych przybudówek, z których dużą część rozebrano jeszcze w XIX wieku. Od początku XX wieku pozostał jedynie XVIII-wieczny dom z dachem łamanym. W tym czasie powstały podcienia łączące ów dom z kościołem.

Kościół jest zbudowany z cegły, jednonawowy, tradycyjnie orientowany.

Po długiej przerwie wykonałem mały rekonesans po fragmencie Czerwonego Prądnika (rozdz. V), usytuowanego wzdłuż ulicy o tej samej nazwie, gdzie jeszcze nadal można dostrzec typowo podmiejskie obiekty i wyczuć klimaty w stylu retro.

Na Krowodrzy dobiegła końca rewitalizacja Modrzejówki (rozdz. VIII), dworku Heleny Modrzejewskiej, który prezentuje się teraz okazale, a co trzeba podkreślić zostały tam zachowane i wyeksponowane wszystkie dawne detale. Teraz pora na zagospodarowanie wnętrza.

Trwa remont Jordanówki w Parku Jordana (rozdz. IX), która najwyraźniej pozostanie w kształcie nadanym jej na początku lat 70. XX wieku. Trochę szkoda, że nie zostanie jej przywrócony kształt drewnianego okrąglaka z początku XX wieku, który by przypomniał o dawnym klimacie parku z czasów Henryka Jordana. Niestety po małej architekturze z tego okresu nic tu nie dotrwało do naszych czasów.

Rozpoczęła się przebudowa socrealistycznego gmachu Miastoprojektu przy ulicy Fałata z przeznaczeniem na kolejny hotel (rozdz. X).

Wzorcowo wręcz został rewitalizowany zachodni fragment fortu Kościuszko, gdzie powstał park im. prof. Janusza Bogdanowskiego, osoby wielce zasłużonej w walce o zachowanie i rewaloryzacje fortów Twierdzy Kraków i tworzenia wokół nich parków. Wyeksponowane tam zostały zrekonstruowane nieraz w całości lub w kształcie przyziemi narysy dawnych dzieł obronnych zachodniej jego części, splantowane lub poważnie uszkodzone pod koniec II wojny światowej bądź już w początkowym okresie PRL, a wszystko zostało precyzyjnie przedstawione na towarzyszących fragmentom fortu tablicach, co i ja starałem się ukazać i opisać (rozdz. XI). Podczas ostatniej, czerwcowej wizyty stwierdziłem ze zgrozą, że stylowe latarnie, usytuowane przy ścieżce spacerowej biegnącej wzdłuż zachodniego wału, zostały uszkodzone. A jest to urokliwe, wręcz magiczne miejsce na wieczorne spacery. Na wandali w Krakowie nie ma siły i tylko stały nadzór może tu coś zmienić; chyba mniej będzie to będzie kosztować niż ciągłe usuwanie zniszczeń.

Jak grzyby po deszczu wyrosło kolejne wielkie blokowisko na Ludwinowie (rozdz. XXI), usytuowane na skraju ulicy Konopnickiej w sąsiedztwie Wilgi. Niestety została zlikwidowana zielona, rekreacyjna przestrzeń na przedpolu ludwinowskich Bagrów i na nic się zdały protesty mieszkańców Osiedla Podwawelskiego.

W Podgórzu, na Zabłociu, przy ulicy Romanowicza 9 (rozdz. XXIV), został zakończony remont willi, dawnego budynku dyrekcji, będącej jedynym już śladem pod zakładach przemysłu metalowego początkowo Goreckiego, potem Kucharskiego. W czasie okupacji dom tej zajmował Oskar Schindler, przedsiębiorca niemiecki znany z ratowania Żydów.

Na końcu opracowania, w rozdziałach: XXI, XXII i XXIII, przedstawiłem zdjęcia z penetracji: Rajska, Soboniowic i Kosocic, gdzie dawno już nie zaglądałem i gdzie udokumentowałem nieznane mi dotąd obiekty.

Zapraszam na wczesnowiosenny spacer po Krakowie i jego obrzeżach z początku 2026 roku, gdzie z pewnością każdy znajdzie coś dla siebie ciekawego, może na pierwszy rzut oka niedostrzeganego.

I. Wzdłuż Wisły

Fot. nr 2. Z Muzeum Tadeusza Kantora z lewej. (22.04.2026)

Fot. nr 3. Ludwinowska kładka na końcowym etapie budowy. (22.04.2026)

Fot. nr 4. Wiosna na przedpolu Skałki. (22.04.2026)

Fot. nr 5. Wzgórze wawelskie na etapie rewaloryzacji Baszty Sandomierskiej. (22.04.2026)



Fot. nr 6. Krzyżówka znad Wisły. (22.04.2026)

Fot. nr 7. Wisła na wysokości Półwsia Zwierzynieckiego. (22.04.2026)

Fot. nr 8. Wzgórze wawelskie w ujęciu spod ujścia Rudawy. (22.04.2026)

II. Wawel

Fot. nr 9. Historyczna droga dojazdowa na Wawel z ulicy Kanoniczej. (04.04.2026)

Fot. nr 10. Brama Herbowa. (04.04.2026)

Fot. nr 11. Widok w stronę Śródmieścia spod pomnika Kościuszki. (06.04.2026)

Fot. nr 12. Brama Wazów. (04.04.2026)

Fot. nr 13. Widok spod Wikarówki w stronę Baszty Złodziejskiej. (04.04.2026)

Fot. nr 14. Katedra wawelska przysłonięta przez Wikarówkę. (04.04.2026)

Fot. nr 15. Baszta Złodziejska i fragment zrekonstruowanego w roku 1953 muru obronnego. (04.04.2026)

Fot. nr 16 (16-21). Wykopaliska przy poszukiwaniu wczesnośredniowiecznych reliktów kościoła św. Jerzego. (04.04.2026)

Fot. nr 17. (04.04.2026)

Fot. nr 18. (04.04.2026)

Fot. nr 19. (04.04.2026)

Fot. nr 20. (06.04.2026)

Fot. nr 21. (04.04.2026)

Fot. nr 22. Fragment częściowo zrekonstruowanego w roku 1958, południowego muru obronnego, z wejściem do dawnej Baszty Panieńskiej oraz (w tle) Baszta Senatorska. (04.04.2026)

Fot. nr 23. Baszty: Złodziejska (z prawej) i Sandomierska. (04.04.2026)



Fot. nr 24. (04.04.2026)

Fot. nr 25. Widok od południa na katedrę. (04.04.2026)

Fot. nr 26. Widok z tarasu nad Smoczą Jamą, z Kopcem Kościuszki w tle. (04.04.2026)

Fot. nr 27. Baszta Senatorska w ujęciu spod Bramy Bernardyńskiej. (04.04.2026)

Fot. nr 28 (28-30). Wzgórze wawelskie w ujęciach znad Wisły. (18.03.2026)

Fot. nr 29. (04.04.2026)

Fot. nr 30. (22.04.2026)

Fot. nr 31 (31-32). Widoki od strony Mostu Dębnickiego. Z nieczynnym od czasów pandemii budynkiem CORT na pierwszym planie. (22.04.2026)

Fot. nr 32. (18.03.2026)

III. Śródmieście

Fot. nr 33 (33-36). Wzdłuż Plant. Wiosna koło sadzawki przy murach floriańskich. (28.04.2026)

Fot. nr 34. Przy Barbakanie. (28.04.2026)

Fot. nr 35. Z Basztą Pasamoników pośrodku. (28.04.2026)

Fot. nr 36. Kamienica Raczyńskich przy ulicy Szpitalnej 40. (28.04.2026)

Fot. nr 37. Na Placu św. Ducha. (28.04.2026)

Fot. nr 38. Ulica Szpitalna w ujęciu z wylotu ulicy św. Marka. (28.04.2026)

Fot. nr 39 (39-40). Na Placu Mariackim. Kościół św. Barbary. (28.04.2026)

Fot. nr 40. Kamienica Celestyna Czynciela w narożu z Rynkiem Głównym 4. (28.04.2026)

Fot. nr 41 (41-42). W klimacie Rynku Głównego. Porażająco wyglądający handel chińszczyzną. (28.04.2026)

Fot. nr 42. Kamienica Bonerowska u wylotu ulicy św. Jana. (29.04.2026)

Fot. nr 43. Wzdłuż ulicy Grodzkiej – widok od strony Rynku Głównego. (28.04.2026)

Fot. nr 44. Zespół klasztorny Dominikanek na Gródku. (20.03.2026)

Fot. nr 45 (45-46). Wzdłuż ulicy Na Gródku. Ciągle pusta przestrzeń po wyburzonym domu pod nr 3. (20.03.2026)



Fot. nr 46. Wjazd na teren klasztoru. (20.03.2026)

Fot. nr 47 (47-49). Widoki z końcowego fragmentu ulicy Siennej. (20.03.2026)

Fot. nr 48. (20.03.2026)

Fot. nr 49. (29.04.2026)



Fot. nr 50. Prezbiterium i chórek kościoła Dominikanów. (20.03.2026)

Fot. nr 51. Wzdłuż ulicy Dominikańskiej. (20.03.2026)



Fot. nr 52 (52-56). W klimacie ulicy Franciszkańskiej. Prezbiterium kościoła Franciszkanów. (28.04.2026)

Fot. nr 53. Widok od strony Plant. (19.04.2026)

Fot. nr 54. Wieże katedry ponad budynkami klasztornymi Franciszkanów. (19.04.2026)

Fot. nr 55 (55-56). Na dziedzińcu Pałacu Biskupiego. (19.04.2026)

Fot. nr 56. (19.04.2026)

Fot. nr 57. Ulica Senacka w ujęciu z ulicy Dominikańskiej. (20.03.2026)

Fot. nr 58 (58-63). Wzdłuż Plant. Klasztor Bernardynek. (20.03.2026)

Fot. nr 59. Prezbiterium kościoła śś. Piotra i Pawła. (20.03.2026)

Fot. nr 60 (60-61). Klasztor Klarysek i przylegający do niego mur obronny. (20.03.2026)

Fot. nr 61. Widok z ulicy Grodzkiej na dziedziniec zewnętrzny. (28.04.2026)

Fot. nr 62. Wiosna na przedpolu ulicy św. Gertrudy. (20.03.2026)

Fot. nr 63. Zespół Hotelu Royal na etapie generalnego remontu. (20.03.2026)

Fot. nr 64 (64-89). Kościół św. Idziego, jego otoczenie i wnętrze po wieloletniej konserwacji. (05.04.2026)

Fot. nr 65. Widok od strony prezbiterium. (06.04.2026)

Fot. nr 66 (66-88). We wnętrzu świątyni. Portal przy wejściu do przedsionka. (05.04.2026)

Fot. nr 67 (66-70). W kościelnym przedsionku. (05.04.2026)

Fot. nr 68. Krucyfiks przy wejściu do nawy głównej. (05.04.2026)

Fot. nr 69. Tablice pamiątkowe. (05.04.2026)

Fot. nr 70. Kropielnica i patera upamiętniająca 1000-lecie biskupstwa krakowskiego. (05.04.2026)

Fot. nr 71 (71-74). Ołtarz główny, tęcza i ołtarze boczne. (05.04.2026)

Fot. nr 72. Krzyż w tęczy i boczne ołtarze. Ołtarze boczne barokowe, z III. ćwierci XVII wieku; lewy z posążkami świętego dominikańskiego i św. Jacka oraz obrazami: Matki Boskiej z Dzieciątkiem oraz Matki Boskiej z adorującymi postaciami w szlacheckich strojach. Prawy, z posążkami dwóch świętych dominikańskich i obrazami: Chrystusa Bolesnego i Dzieciątka Jezus oraz hierogramem Chrystusa w zwieńczeniu. (05.04.2026)

Fot. nr 73. (05.04.2026)

Fot. nr 74. Tęcza kościoła św. Idziego, która jest zamknięta ostrym łukiem, z barkową belką o wykroju trójlistnym z XVII wieku, a na niej znajdują się gotyckie posągi Matki Boskiej i św. Jana oraz barokowy krzyż z Jezusem ukrzyżowanym (05.04.2026)

Fot. nr 75 (75-77). Ambona barokowa z III. ćwierci XVII wieku z posążkami czterech ewangelistów. Baldachim w rzucie gwiaździstym z figurą św. Jana na szczycie. (05.04.2026)

Fot. nr 76. (05.04.2026)

Fot. nr 77. (05.04.2026)

Fot. nr 78. Wejście do północnej przybudówki - składziku, skąd prowadzi wejście na ambonę (05.04.2026)

Fot. nr 79. Południowa ściana nawy i prezbiterium. (05.04.2026)

Fot. nr 80. Portal przy wejściu do przedsionka (05.04.2026)

Fot. nr 81 (81-82). Ołtarz główny, późnorenesansowy z początku z początku XVII wieku, o schemacie tryptyku, z posążkami śś.: Doroty, Cecylii, Katarzyny Aleksandryjskiej i Sieneńskiej oraz obrazami hołdu Trzech Króli w predelli, św. Idziego z XVII wieku i Matki Boskiej Różańcowej adorowanej przez śś. Dorotę i Katarzynę Sieneńską (w zwieńczeniu). (05.04.2026)



Fot. nr 82. (05.04.2026)

Fot. nr 83 (83-84). Stalle w północnej ścianie prezbiterium, przechodzące w absydę, zmontowane w roku 1629 głównie z części późnorenesansowego baldachimu nagrobka św. Jacka z jego kaplicy w kościele Dominikanów, wyrzeźbionego w latach 1581-83. W niszach posążki personifikacji: Nadziei, Miłości, Roztropności i Wstrzemięźliwości oraz Piotra z Werony. W zwieńczeniu św. Stanisław biskup, dwaj święci dominikańscy: Tomasz z Akwinu i Wincenty Ferreriusz, dwa anioły oraz tarcze z herbem Półkozic i literami Z.S. oraz herbem obcym, wyobrażającym gałąź. Z lewej wejście do zakrystii. (05.04.2026)



Fot. nr 84. Portal i drzwi przy wejściu do zakrystii (05.04.2026)

Fot. nr 85 (85-86). Stalle w południowej ścianie prezbiterium, przechodzące w absydę, zmontowane w roku 1629 głównie z części późnorenesansowego baldachimu nagrobka św. Jacka przy z jego kaplicy w kościele Dominikanów, wyrzeźbionego w latach 1581-83. Zostały wykonane z różnobarwnych marmurów, piaskowca, kamienia pińczowskiego i alabastru. W niszach od południa posążki śś.: Pawła, Katarzyny Aleksandryjskiej, Jacka, Doroty i Jana Chrzciciela. W zwieńczeniu śś. Wojciech, Katarzyna Sieneńska, Dominik (?), nieoznaczony święty dominikański i anioł. Z prawej wejście od skarbczyka (05.04.2026)



Fot. nr 86. Portal i drzwi do skarbczyka w południowej ścianie prezbiterium. (05.04.2026)

Fot. nr 87 (87-88). Chór muzyczny, drewniany, późnorenesansowy, z I. połowy XVII wieku; organy późnobarokowe z II. połowy XVIII wieku. W parapecie obraz ukrzyżowania barokowy, z XVII wieku. (05.04.2026)

Fot. nr 88. (05.04.2026)

Fot. nr 89. Widok od strony ulicy Kanoniczej. (05.04.2026)

Fot. nr 90. Odnowiona fasada dawnego Pałacu Prymasowskiego pod nr 65. (05.04.2026)

Fot. nr 91. Wzdłuż ulicy Kanoniczej. (05.04.2026)

Fot. nr 92. Willa Mały Wawel przy ulicy Podzamcze 10, dzieło Tadeusza Stryjeńskiego z lat 1886-88. (07.04.2026)

Fot. nr 93. Wzgórze wawelskie ponad ogrodem Muzeum Archeologicznego. (07.04.2026)



Fot. nr 94. Kwitnące forsycje w sąsiedztwie ulicy Poselskiej. (07.04.2026)



Fot. nr 95. Fontanna, „fortepian Chopina”, autorstwa Marii Jaremy. (07.04.2026)

Fot. nr 96. Ściana szczytowa Pałacu Sztuki. (29.04.2026)

Fot. nr 97 (97-98). Przedwiośnie na Plantach. Przy pomniku Artura Grottgera. (29.04.2026)



Fot. nr 98. Rabata na tyłach klasztoru Reformatów. (29.04.2026)

IV. Wesoła

Fot. nr 99 (99-101). Kilka migawek z niedawno otwartego, wzdłuż ulicy Blich, Parku Kolejowego. (20.03.2026)

Fot. nr 100. (20.03.2026)

Fot. nr 101. (20.03.2026)

Fot. nr 102. Wzdłuż ulicy Radziwiłłowskiej. Dom Lekarski pod nr 4. (20.03.2026)

Fot. nr 103. Dziedziniec przy kościele św. Mikołaja przy ulicy Kopernika 19. (20.03.2026)

Fot. nr 104. Dom Bractwa Miłosierdzia z II. poł. XIX wieku z ulicy Kopernika 2. (20.03.2026)

V. Czerwony Prądnik

Fot. nr 105 (105-106). Fragment typowo podmiejskiej zabudowy w narożu ulic: Czerwonego Prądnika 37 (z lewej) i Błękitnej 4. (09.03.2026)

Fot. nr 106. Klimatyczny dom, zapewne blisko 100-letni, z ulicy Czerwonego Prądnika 37. (09.03.2026)

Fot. nr 107 (107-109). Zabudowa ulicy Żułowskiej, tu powyżej nr 13. (09.03.2026)

Fot. nr 108. Przedwojenny dom pod nr 13. (09.03.2026)

Fot. nr 109. Dom z ulicy Błękitnej 13 - widok z ulicy Żułowskiej. (09.03.2026)

Fot. nr 110. Kamieniczka z ulicy Czerwonego Prądnika 19, w narożu z ulicą Trębacza. (09.03.2026)

Fot. nr 111 (110-114). Zabudowa ulicy Trębacza. Dom pod nr 3. (09.03.2026)

Fot. nr 112. Fragment zabudowy powyżej nr 7. (09.03.2026)

Fot. nr 113 (113-114). Przebudowana fasada domu spod nr 11. (09.03.2026)



Fot. nr 114. Z dawnych detali zachowały się tylko oryginalne drzwi. (09.03.2026)

Fot. nr 115. Fragment zapewne przedwojennej zabudowy ulicy Czerwonego Prądnika o numerach: 9 do 11. (09.03.2026)

Fot. nr 116. Dom z ulicy Radomskiej 7. (09.03.2026)

Fot. nr 117. Popadający od lat w ruinę podmiejski dom z ulicy Gdańskiej 11. (09.03.2026)

Fot. nr 118 (118-124). Wzdłuż ulicy Celarowskiej.
Fot. nr: 118-119. Odnowiona willa pod nr 19, wybudowana w roku 1936. (09.03.2026)

Fot. nr 119 (118-119). (09.03.2026)

Fot. nr 120 (120-121). Dom pod nr 24 na etapie przebudowy. (09.03.2026)

Fot. nr 121. (09.03.2026)

Fot. nr 122 (122-124). Kamienica z lat 30. XX wieku pod nr 12 i jej detale. (09.03.2026)



Fot. nr 123. Loggie widokowe. (09.03.2026)

Fot. nr 124. Oryginalne drzwi. (09.03.2026

Fot. nr 125. Dom z ulicy Prądzyńskiego 8. (09.03.2026)

Fot. nr 126. Odnowiony budynek z ulicy Wileńskiej 3. To dawna oficyna zespołu parkowo-parkowego Dettloffów, wybudowana ok. roku 1888. (09.03.2026)

Fot. nr 127 (127-132). Wzdłuż ulicy 29-listopada. (09.03.2026)

Fot. nr 128 (127-128). Użytkowany przez UR budynek z lat 30. XX wieku pod nr 52. (09.03.2026)

Fot. nr 129. Fragment zabudowy ulicy powyżej nr 75. (09.03.2026)

Fot. nr 130. Popadający od lat w runę murowany z roku 1932 dom pod nr 77. (09.03.2026)

Fot. nr 131. Kolejna ruina domu, tym razem pod nr 30, wybudowanego ok. roku 1900. (09.03.2026)

Fot. nr 132. Rogatka przy murze cmentarnym pod nr 31, wybudowana ok. roku 1900. (09.03.2026)

VI. Olsza

Fot. nr 133 (133-136). Przedwojenna zabudowa ulicy Rakowickiej. Fragment o numerach: 59-63 z zabudową głównie z lat 30. XX wieku. (09.03.2026)

Fot. nr 134. Dom pod nr 73. (09.03.2026)

Fot. nr 135. Fragment zabudowy pod nr: 91-99. (09.03.2026)

Fot. nr 136. Domy o numerach: 95-99. (09.03.2026)

Fot. nr 137 (137-138). Szkieletor z Ronda Mogilskiego. (05.04.2026)

Fot. nr 138. (05.04.2026)

Fot. nr 139. Tabliczka z czasów Wielkiego Krakowa, gdy ten fragment Olszy wchodził w skład XVII. dzielnicy – Warszawskie (Przedmieście). (05.04.2026)

VII. Piasek

Fot. nr 140 (140-144). Wzdłuż ulicy Krupniczej. (18.04.2026)

Fot. nr 141 (140-141). Deptak w początkowym fragmencie ulicy. (18.04.2026)



Fot. nr 142. Opuszczony od kilku lat dom pod nr 19. (29.04.2026)

Fot. nr 143. Fragment zabudowy z II. połowy XIX wieku pod nr: 19 i 21. (18.04.2026)

Fot. nr 144. W ogrodzie Mehoffera przy ulicy Krupniczej 26.

Fot. nr 145. Fragment zabudowy ulicy Dolnych Młynów powyżej nr 3. (18.04.2026)



Fot. nr 146. Widok z Parku Szymborskiej ku ulicy Kochanowskiego. (29.04.2026)

Fot. nr 147. Trwa przebudowa dawnej „cygar fabryki” przy ulicy Dolnych Młynów. (29.04.2026)

Fot. nr 148. Odnowiona fasada kamienicy z ulicy Czystej 21, „mojej kamienicy z lat: 1970-1976, wybudowanej w roku 1899 wg projektu Leopolda Tlachny. (18.04.2026)

Fot. nr 149. Widok z końca ulicy Czystej na plac budowy na terenie „cygar fabryki". (18.04.2026)

Fot. nr 150. Dawny pałacyk Jabłonowskich przy Placu Sikorskiego 6A, wybudowany w roku 1870. (19.04.2026)

Fot. nr 151 (151-152). Dawny spichlerz, dziś siedziba Muzeum Stanisława Wyspiańskiego przy Placu Sikorskiego 6. (19.04.2026)

Fot. nr 152. Lapidarium na dziedzińcu Muzeum. (29.04.2026)

Fot. nr 153. Kamienica przy Placu Sikorskiego 2, wybudowana w roku 1928 wg projektu Franciszka Mączyńskiego i Tadeusza Stryjeńskiego. (29.04.2026)

Fot. nr 154. Fasada kościoła Sercanek na skraju Nowego Świata. (19.04.2026)

Fot. nr 155 (155-156). Odnowiona kamienica w narożu ulic: Wenecja 1 i Garncarskiej, zwana „domem weneckim”, wybudowana a latach 1911-12 wg projektu Kazimierza Hroboniego. (19.04.2026)

Fot. nr 156. (29.04.2026)

Fot. nr 157. Pomnik Józefa Piłsudskiego u wylotu ulicy Garncarskiej. (29.04.2026)

Fot. nr 158 (158-161). Odnowione kamienice na Piasku. Czynszówka z ulicy Grabowskiego 6, przebudowana w roku 1909 wg projektu Henryka Lamensdorfa. (01.05.2026)

Fot. nr 159. Efektowna fasada kamienicy z ulicy Kremerowskiej 14, wybudowanej w roku 1909 wg projektu Henryka Lamensdorfa. (01.05.2026)

Fot. nr 160. Kamienica z ulicy Kremerowskiej 6, która powstała w roku 1910 wg projektu Aleksandra Biborskiego. (01.05.2026)

Fot. nr 161. Kamienica z ulicy Asnyka 9, przebudowana w roku 1907. (01.05.2026)

VIII. Krowodrza

Fot. nr 162 (162-164). Odnowiona Modrzejówka, wybudowana w połowie lat 80. XIX wieku wg projektu Adolfa Opida, brata Heleny Modrzejewskiej. Artystka jednak nigdy tu jednak nie zamieszkała. (10.04.2026)

Fot. nr 163 (162-163). Fasada od strony ulicy Grottgera 11. (10.04.2026)

Fot. nr 164. Tylny fragment. (10.04.2026)



Fot. nr 165. Alejka wzdłuż Parku Młynówka Królewska. (10.04.2026)

IX. Czarna Wieś

Fot. nr 166 (166-169). XIX-wieczna kapliczka słupowa przy Parku Krakowskim na styku: Czarnej i Nowej Wsi. (10.04.2026)

Fot. nr 167. Pusta jeszcze sadzawka. (10.04.2026)

Fot. nr 168 (168-169). Wczesnowiosenne klimaty. (10.04.2026)



Fot. nr 169. (10.04.2026)

Fot. nr 170. Wybudowana na początku XX wieku, na skraju Czarnej Wsi, przy ulicy Czarnowiejskiej 38, willa Jana Wolnego i jego żony Natalii z domu Bajer. Jan Wolny, działając pospołu z żoną, po roku 1908 byli też właścicielami kamienicy przy Placu Szczepańskim 2, gdzie w jej parterze aż do początku lat 60. funkcjonował ceniony w Krakowie zakład pogrzebowy Concordia. Przy willi przez dekady funkcjonowała też wytwórnia trumien Wolnego. Trzeba jeszcze dodać, że to na gruntach nabytych od rodziny Jana Wolnego powstała AGH. Jan Wolny zmarł w roku 1936 i spoczywa razem ze swoją żoną - Natalią, zmarłą w roku 1966, w rodzinnym grobowcu Wolnych i Bajerów na Cmentarzu Rakowickim, przy cmentarnej kaplicy. Natalia Wolna prowadziła tę firmę jeszcze przez ćwierć wieku po śmierci męża. (10.04.2026)

Fot. nr 171. I pomyśleć, że na AGH, w budynku A-4, nie funkcjonuje już Wydział Górniczy. (10.04.2026)

Fot. nr 172 (172-184). Wczesnowiosenne klimaty Parku Jordana. (10.04.2026)



Fot. nr 173. (18.04.2026)

Fot. nr 174 (174-175). Ze stadionem Wisły w tle. (10.04.2026)

Fot. nr 175. (18.04.2026)

Fot. nr 176. (18.04.2026)



Fot. nr 177. Pusta jeszcze sadzawka. (18.04.2026)



Fot. nr 178. (27.04.2026)

Fot. nr 179. (27.04.2026)

Fot. nr 180. Pomnik Henryka Jordana pośrodku centralnej rabaty. (10.04.2026)

Fot. nr 181. (10.04.2026)



Fot. nr 182. Centralna aleja biegnąca od strony Błoń. (27.04.2026)

Fot. nr 183 (183-184). Jordanówka na etapie generalnego remontu. (10.04.2026)

Fot. nr 184. (27.04.2026)

Fot. nr 185 (185-187). Ogródki działkowe w Cichym Kąciku na przestrzeni pomiędzy III. i IV. mostem na Rudawie. (15.04.2026)

Fot. nr 186. (15.04.2026)

Fot. nr 187. (15.04.2026)

Fot. nr 188. Ostatni relikt dawnej zabudowy osady ogrodniczej przy ulicy Mydlnickiej 75. (15.04.2026)

Fot. nr 189 (189-190). Ostatnia łąka pomiędzy wałem Rudawy i ulicą Armii Krajowej. (15.04.2026)

Fot. nr 190. Trasa rowerowa na wale Rudawy. (15.04.2026)

Fot. nr 191. Ława, czy jak wolą inni czerwony mostek, kiedyś ważne połączenie pomiędzy Wolą Justowską i Czarną Wsią, ułatwiające i skracające obładowanym w płody rolnikom podróż do targowisk w Krakowie. (15.04.2026)

X. Półwsie Zwierzynieckie

Fot. nr 192 (192-204). Panoramy uchwycone z powierzchni Błoń. W stronę blokowiska Błonia Park i stadionu Wisły. (15.04.2026)

Fot. nr 193. Z Sikornikiem, z Kopcem Kościuszki na pierwszym planie i Lasem Wolskim w tle. (18.04.2026)

Fot. nr 194. Z Kopcem Kościuszki w tle. (18.04.2026)

Fot. nr 195 (195-196). Nowo wybudowane Centrum Muzyki przy ulicy Piastowskiej. (15.04.2026)

Fot. nr 196. (18.04.2026)



Fot. nr 197 (197-198). Z Wawelem w tle. (18.04.2026)

Fot. nr 198. (18.04.2026)



Fot. nr 199. W stronę Śródmieścia Krakowa. (18.04.2026)

Fot. nr 200 (200-202). Stadion KS Zwierzyniecki i jego otoczenie. (19.04.2026)

Fot. nr 201 (201-202). Figura na obrzeżu boiska piłkarskiego. (19.04.2026)

Fot. nr 202. (19.04.2026)

Fot. nr 203. Stadion Cracovii. (27.04.2026)

Fot. nr 204. Trwa przebudowa dawnego gmachu Miastoprojektu przy ulicy Fałata na kolejny hotel. (27.04.2026)

Fot. nr 205 (205-209). Wzdłuż ulicy Kościuszki. Fragment zabudowy o numerach: 60-66, która powstała na początku II. dekady XX wieku, ale obecnie jest już częściowo zdewastowana. (22.04.2026)

Fot. nr 206. Fragment zabudowy o numerach: 49-51. Dom pod nr 51 powstał w połowie II. dekady XX weku. (22.04.2026)

Fot. nr 207 (207-208). Klimatyczne podwórko pod nr 54. (22.04.2026)

Fot. nr 208. (22.04.2026)

Fot. nr 209. Historyczny dwór Łowczego z XVII wieku pod nr 37, do obecnej klasycystycznej postaci przebudowany na początku XX w. (22.04.2026)

XI. Zwierzyniec

Fot. nr 210 (210-217). Wzdłuż Rudawy. Zespól klasztorny Norbertanek. (15.04.2026)

Fot. nr 211 (211-212). Wczesna wiosna u wylotu ulicy Jaxy Gryfity. (15.04.2026)

Fot. nr 212. (15.04.2026)

Fot. nr 213. Z Kopcem Kościuszki w tle. (15.04.2026)

Fot. nr 214. Przed trzecim mostem. (15.04.2026)

Fot. nr 215. U wylotu ulicy Przegon. (15.04.2026)

Fot. nr 216. Kopiec Kościuszki w ujęciu spod stadionu Juvenii. (15.04.2026)

Fot. nr 217. Współczesna zabudowa na wysokości ulicy Korzeniowskiego.
Nowe blokowiska wyrastają tu jak grzyby po deszczu. (15.04.2026)

Fot. nr 218. Zabytkowa kapliczka u wylotu ulicy Pod Sikornikiem do ulicy Królowej Jadwigi na przedpolu przemurowanej chałupy. (17.04.2026)

Fot. nr 219. Odnowiony współcześnie i nieco przebudowany murowany dom z roku 1932 przy ulicy Malczewskiego 9. (19.04.2026)

Fot. nr 220. Widok spod Kopca Kościuszki w kierunku południowym. (19.04.2026)

Fot. nr 221 (221-249). Wokół zrewitalizowanej części zachodniej fortu 2 Kościuszko, gdzie powstał Park im. prof. Janusza Bogdanowskiego. (19.04.2026)

Fot. nr 221a. Makieta odtwarzająca stan przedwojenny. (17.09.2026)

Fot. nr 222. Widok od strony bramy wjazdowej. (19.04.2026)

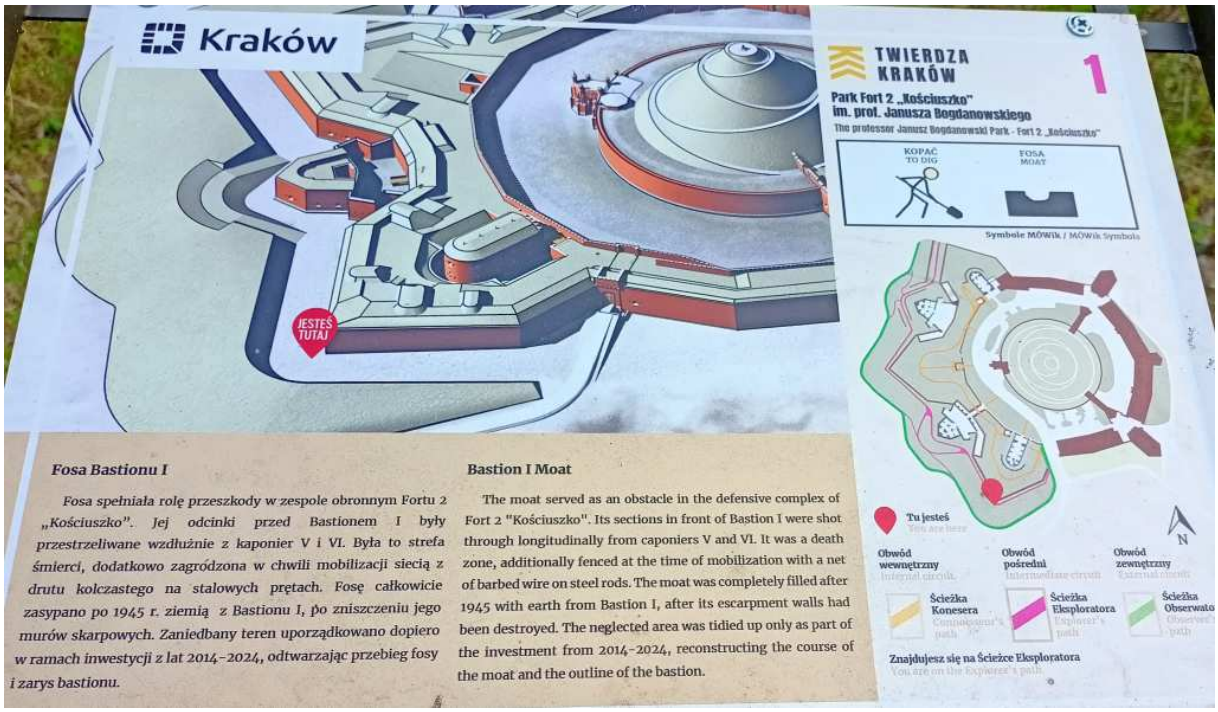

Fot. nr 223 (223-224a). Fosa i mur oporowy bastionu I. (223-235)

Fot. nr 224 (224-224a). Zrekonstruowany mur oporowy bastionu I. (17.09.2026)

Fot. nr 224a. Wzdłuż fosy.

Fot. nr 225 (225-227a). Wokół bastionu I. (19.04.2026)

Fot. nr 226 (226-226a). Przyziemie tzw. hangaru VIII we wnętrzu bastionu. (19.04.2026)

Fot. nr 226a. (19.04.2026)

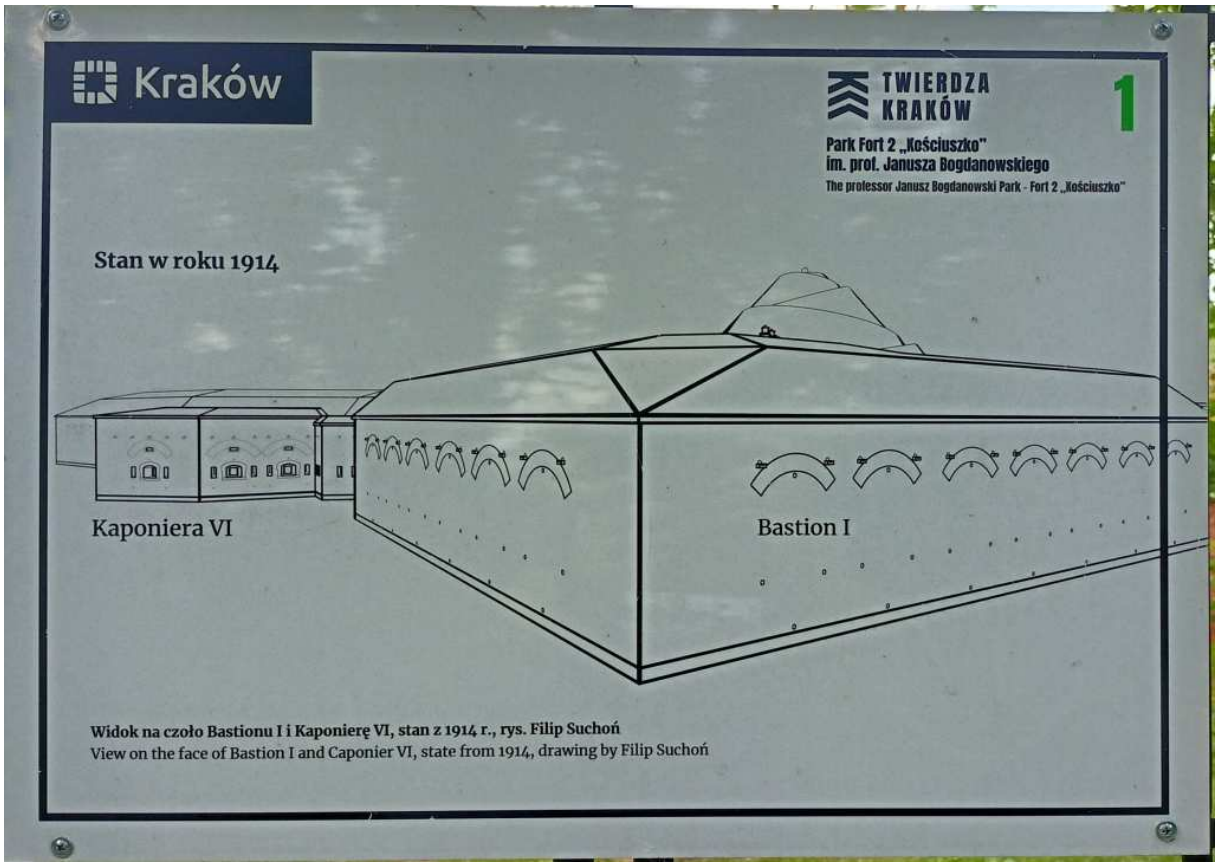

Fot. nr 226b. Próba rekonstrukcji stanu pierwotnego. (17.06.2026)

Fot. nr 227 (227-227a). Dawne latryny z zespole bastionu I. (17.06.2026)

Fot. nr 227a. (17.06.2026)

Fot. nr 228 (228-232). Kaponiera VI, usytuowana pomiędzy bastionami I i II. (19.04.2026)

Fot. nr 229 (229-229a). Wjazd do kaponiery. (19.04.2026)

Fot. nr 229a. (19.04.2026)

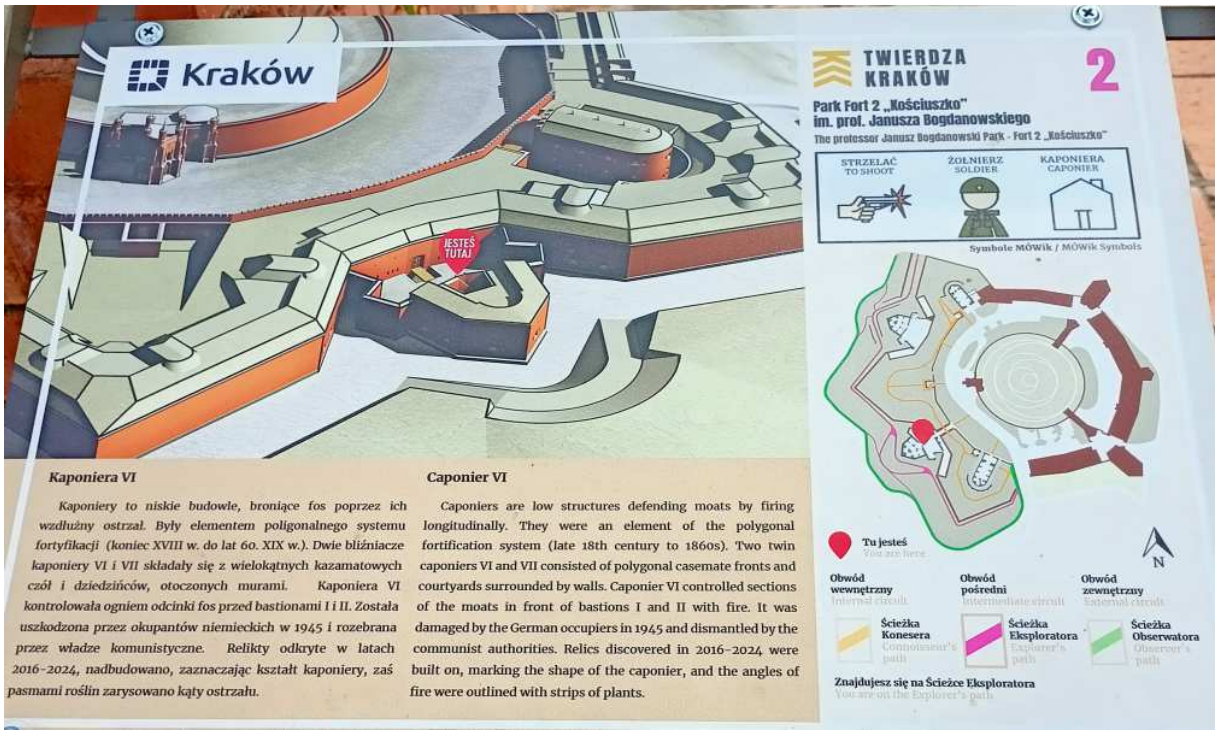

Fot. nr 230 (230-231d). We wnętrzu kaponiery. (17.06.2026)

Fot. nr 231 (231-231d). (19.04.2026)

Fot. nr 231a. (19.04.2026)

Fot. nr 231b. (19.04.2026)

Fot. nr 231c. (19.04.2026)

Fot. nr 231d. (17.06.2026)

Fot. nr 232 (232-233a). (17.06.2026)

Fot. nr 233 (233-233a). Z bastionem II w tle. (19.04.2026)

Fot. nr 233a. Fragment muru oporowego z „oknem historii”. (17.06.2026)

Fot. nr 234 (234-336c). Bastion II. (19.04.2026)

Fot. nr 235 (235-235a). Wejście do fortu, na którego poboczu powstał ogród sensoryczny. (19.04.2026)

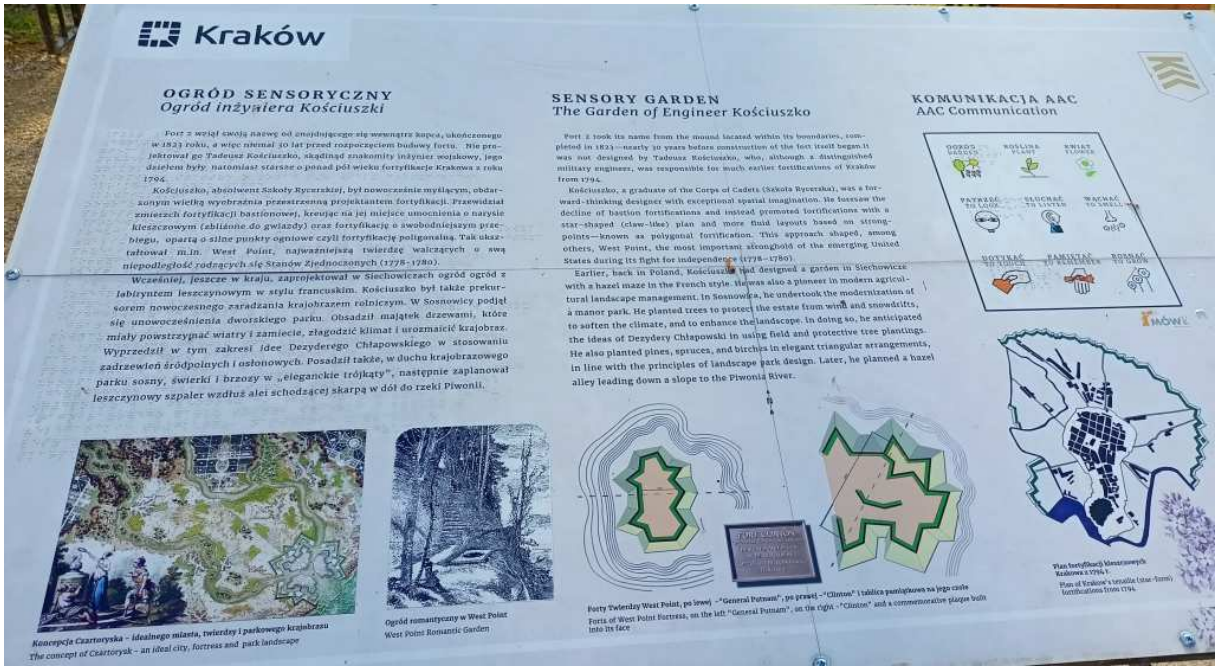

Fot. nr 235a. (17.06.2026)

Fot. nr 236 (236-236c). We wnętrzu bastionu. (17.06.2026)

Fot. nr 236a. (17.09.2026)

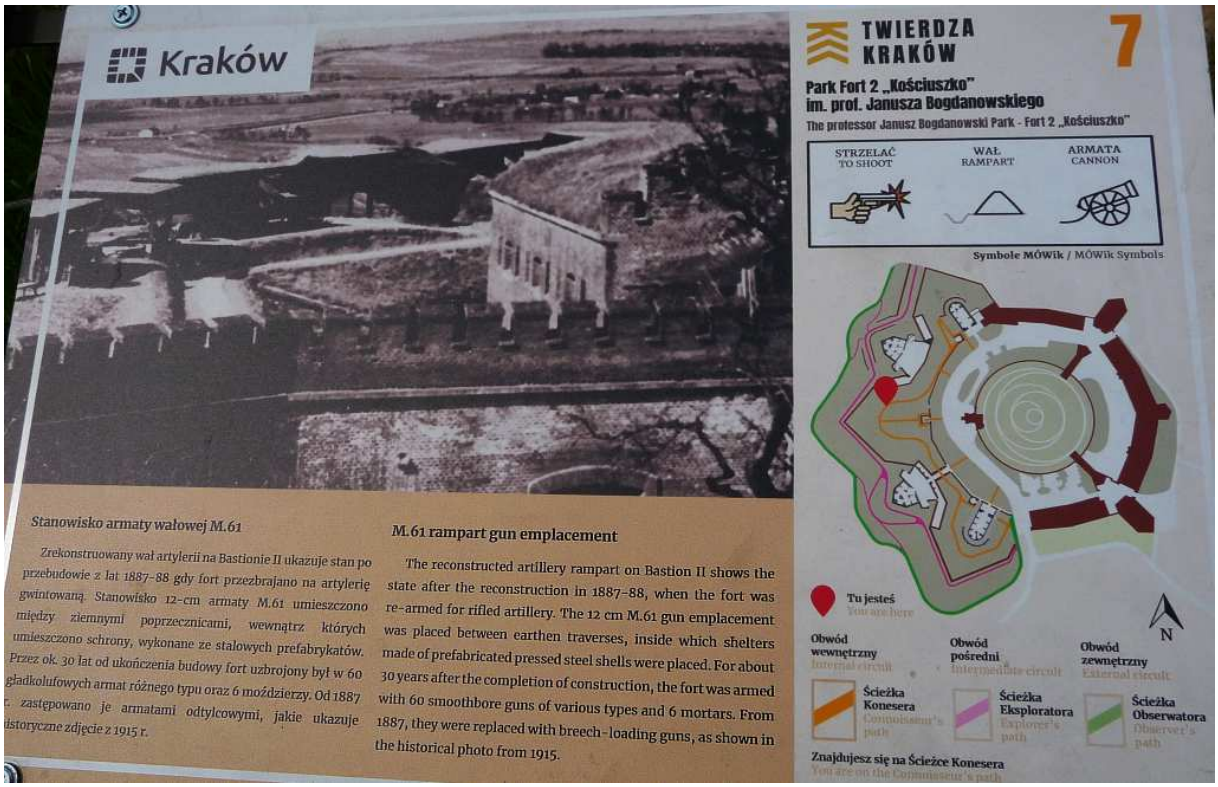

Fot. nr 236b (236b-236c). Stanowisko armaty wałowej M 61. (19.04.2026)

Fot. nr 236c. (19.04.2026)

Fot. nr 237 (237-241). Kaponiera VII, usytuowana między bastionami II i II. (17.06.2026)

Fot. nr 238 (238-238b)). Weście do kaponiery i częściowo zrekonstruowany fragment kurtyny łączącej bastiony II i III. (19.04.2026)



Fot. nr 238a. (19.04.2026)

Fot. nr 238b. (19.04.2026)

Fot. nr 239. Plan sytuacyjne wnętrza. (17.06.2026)

Fot. nr 240 (240-240c). We wnętrzu kaponiery, które znaczne fragmenty przetrwały w oryginale. (17.06.2026)

Fot. nr 240a. (19.04.2026)

Fot. nr 240b. (19.04.2026)

Fot. nr 240c. (19.04.2026)

Fot. nr 241. Oryginalny wygląd zachodniej części fortu. (17.06.2026)

Fot. nr 242 (242-248). Bastion III. (19.04.2026)

Fot. nr 243 (243-243a). Wejście do bastionu. (19.04.2026)

Fot. nr 243a. (19.04.2026)

Fot. nr 244 (244-247). We wnętrzu bastionu. (17.06.2026)

Fot. nr 245. Hangar IX we wnętrzu fortu. (19.04.2026)

Fot. nr 246 (246-246a). Poprzecznica i schron z profilowanej blachy stalowej przy wejściu do bastionu (w tle). (19.04.2026)

Fot. nr 246a. (19.04.2026)

Fot. nr 247. zapewne dawny schron ziemny w wale bastionu. (17.06.2026)

Fot. nr 248. Mur oporowy na zewnątrz bastionu. (17.06.2026)

Fot. nr 249 (249-250a). Kaplica bł. Bronisławy i jej wnętrze. (17.06.2026)



Fot. nr 250 (250-250a). Wnętrze kaplicy. (17.06.2026)

Fot. nr 250a. Neogotycki ołtarz główny. (17.06.2026)

XII. Wola Justowska i Las Wolski

Fot. nr 251. Przebudowany dom podmiejski przy ulicy Korbutowej 32. (15.04.2026)

Fot. nr 252. Figura autorstwa Franciszka Wyspiańskiego na początku ulicy Korbutowej. (15.04.2026)

Fot. nr: 253-263. Wzdłuż ulicy Królowej Jadwigi.
Fot. nr 253 (253-254). Fronton dawnej strzelnicy wojskowej pod nr 220. (15.04.2026)

Fot. nr 254. (15.04.2026)

Fot. nr 255 (255-263). Willa z końca lat 30. pod nr 195. (15.04.2026)

Fot. nr 256 (256-257). Drewniano-murowana willa w stylu podhalańskim, wybudowana ok. roku 1900, pod nr 201. (15.04.2026)

Fot. nr 257. (15.04.2026)

Fot. nr 258 (258-261). Około 100-letnia willa w stylu szwajcarskim pod nr 230. (15.04.2026)

Fot. nr 259. (15.04.2026)

Fot. nr 260. (15.04.2026)

Fot. nr 261. (15.04.2026)

Fot. nr 262 (262-263). Trwa rozbiórka przedwojennego domu pod nr 213. (15.04.2026)

Fot. nr 263. Stan z czerwca roku 2024. (06.2024)

Fot. nr 264. Ciągle bliski oryginałowi dom z ulicy 28-lipca 1943 pod nr 36. (17.04.2026)

Fot. nr 265 (265-266). Zapewne przedwojenny dom z ulicy Leśnej 14, gdzie zachowała się oryginalna lewa część. (17.04.2026)

Fot. nr 266. Tylny fragment. (17.04.2026)

Fot. nr 2667. Współcześnie odrestaurowany drewniany pensjonat z około roku 1900, z ulicy Sarnie Uroczysko 4. (01.03.2026)

Fot. nr 268 (268-269). Blisko stuletni dom drewniany prof. Karola Estreichera z ulicy Sarnie Uroczysko 15, gdzie mieści się Muzeum rodu Estreicherów. Obiekt został przeniesiony przez niego w to miejsce z terenu Ojcowa w roku 1946. (01.03.2026)

Fot. nr 269. (01.03.2026)

Fot. nr 270 (270-294). Przedwiośnie w Lesie Wolskim. Skalna ściana w bliskości ulicy Zielony Dół. (01.03.2026)

Fot. nr 271 (271-274). W Wąwozie Panieńskie Skały. Dojście z Wesołej Polany. (19.03.2026)

Fot. nr 272. Skała, na której nie ma już figury Matki Boskiej. (19.03.2026)

Fot. nr 273. (19.03.2026)

Fot. nr 274. (19.03.2026)

Fot. nr 275 (275-276). Pierwsze kwiaty. Szczawik zajęczy. (19.03.2026)

Fot. nr 276. Zawilec. (19.03.2026)

Fot. nr 277. Krzyż u wylotu wąwozu Panieńskie Skały. (19.03.2026)

Fot. nr 278. Przedwojenny Pawilon Okocimski, gdzie obecnie mieści się Centrum Edukacji Ekologicznej. (19.03.2026)

Fot. nr 279 (279-280). Na Polanie Lea. (19.03.2026)

Fot. nr 280. (17.04.2026)



Fot. nr 281. Zawilcowe dywany. (17.04.2026)

Fot. nr 282. Droga z Przegorzał ku ZOO. (17.04.2026)

Fot. nr 283 (283-284). Na skraju Przegorzał. (17.04.2026)

Fot. nr 284. (17.04.2026)

Fot. nr 285 (285-286). Kapliczka przy drodze do Przegorzał. (17.04.2026)



Fot. nr 286. Postument ufundowali: wiceprezydent Miasta Krakowa dr Ludwik Schneider i jego małżonka Maria 1930. Figura jest autorstwa Jana Szczepkowskiego. (04.03.2026)

Fot. nr 287. Polana przy stacji hodowlanej UR przy ulicy Rędzina. (01.03.2026)



Fot. nr 288 (288-290). Wczesna wiosna w okolicach ZOO. (17.04.2026)

Fot. nr 289. (17.04.2026)

Fot. nr 290. (17.04.2026)

Fot. nr 291. Altana na Polanie Wobra. (19.03.2026)

Fot. nr 292. Cis na skraju Polany Wobra. (19.03.2026)

Fot. nr 293. Pusta platforma po kawiarence Baba Jaga. (19.03.2026)

Fot. nr 294 (294-296). Pusta dziś leśniczówka przy ulicy Kasy Oszczędności Miasta Krakowa 1. (19.03.2026)

Fot. nr 295. (19.03.2026)

Fot. nr 296. (19.03.2026)

XIII. Chełm

Fot. nr 297. Kapliczka na cyplu utworzonym przez ulicę Junacką i aleję Kasztanową. (19.03.2026)

Fot. nr 298 (298-299). Dogorywająca chałupa przy ulicy Chełmskiej 15. (19.03.2026)

Fot. nr 299. (19.03.2026

Fot. nr 300 (300-301). Dom z ulicy Oświęcimskiej 25, relikt może już powojennej zabudowy Chełmu. (19.03.2026)

Fot. nr 301. (19.03.2026)

Fot. nr 302 (302-304). Dom z ulicy Oświęcimskiej 5, kolejny relikt dawnej, zapewne przedwojennej, zabudowy tej wsi, włączonej do Krakowa w roku 1941. (19.03.2026)

Fot. nr 303. Oświęcimska 5 (19.03.2026)

Fot. nr 304. (19.03.2026)

XIV. Przegorzały

Fot. nr 305 (305-312). Wybudowany przez Niemców w czasie okupacji zamek Warownia (Schloss Wartenberg) przy ulicy Jodłowej 13 i jego otoczenie. (04.03.2026)

Fot. nr 306 (305-307). Dziś obiekt zajmuje Hotel Zinar Castle, a w nim funkcjonuje znana restauracja Zijad Restaurant. (04.03.2026)

Fot. nr 307. (04.03.2026)

Fot. nr 308 (308-309). Przylegająca do zamku willa Baszta, przedwojenny dom własny Adolfa Szyszko-Bohusza. (04.03.2026)

Fot. nr 309. (04.03.2026)

Fot. nr 310 (310-311). Pozostałości basenu, wybudowanego pospołu z zamkiem, gdy mieściło się w nim sanatorium dla żołnierzy niemieckich. (04.03.2026)

Fot. nr 311. (04.03.2026)

Fot. nr 312. Stróżówka przy drodze dojazdowej do willi Baszta. (04.03.2026)

Fot. nr 313 (313-315). Hotel Forest przy ulicy Jodłowej 13, który w tym miejscu nie powinien nigdy powstać. W przeszłości mieścił się tutaj Ośrodek Badań Polonijnych. (04.03.2026)

Fot. nr 314. (04.03.2026)

Fot. nr 315. (04.03.2026)

Fot. nr 316. Leśne otoczenie hotelu. (04.03.2026)

XV. Bronowice Małe

Fot. nr 317 (317-318). Widoki spod torów kolejowych w stronę wzgórza z kościołem p.w. św. Antoniego z Padwy na jego szczycie. (10.03.2026)

Fot. nr 318. (10.03.2026)

Fot. nr 319. Krzyż „pod lipką” na bronowickim wzniesieniu. (10.03.2026)

Fot. nr 320 (320-323). Panoramy spod krzyża. Z Lasem Wolskim i Kopcem Piłsudskiego w tle. (10.03.2026)

Fot. nr 321. Z Sikornikiem (z lewej) i Lasem Wolskim w tle. (10.03.2026)

Fot. nr 322 (322-323). Zamglone panoramy Krakowa. (10.03.2026)

Fot. nr 323. (10.03.2026)

Fot. nr 324 (324-328). Wokół Stawu Bronowickiego w Parku Rzecznym Tetmajera, oddanym do użytku w roku 2024 (10.03.2026)

Fot. nr 325. (10.03.2026)

Fot. nr 326. (10.03.2026)

Fot. nr 327. (10.03.2026)

Fot. nr 328. (10.03.2026)

Fot. nr 329. Kuriozalne blokowisko Imperial Green Park przy ulicy Truszkowskiego pod nr 5. (10.03.2026)

Fot. nr 330 (330-350). Wzdłuż ulicy Tetmajera.
Fot. nr: 330-331. Kapliczka z początku XX wieku na końcu ulicy. (10.03.2026)

Fot. nr 331. (10.03.2026)

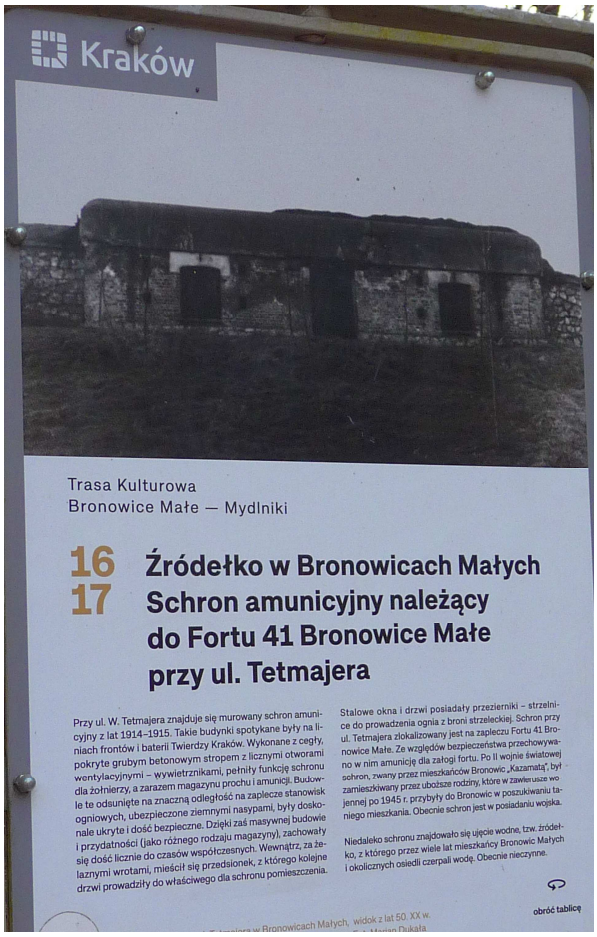

Fot. nr 332 (332-336). Bronowickie ciekawostki. (10.03.2026)

Fot. nr 333. Popularna studnie ze źródlaną wodą. (10.03.2026)

Fot. nr 334 (334-336). Schron amunicyjny w zespole fortu nr 41 Bronowice. (10.03.2026)

Fot. nr 335. (10.03.2026)

Fot. nr 336. (10.03.2026)

Fot. nr 337 (337-338). Willa pod nr 50. (10.03.2026)
Budynek powstał na fundamentach domu prawdziwej Panny Młodej (Jadwigi Mikołajczykówny) z "Wesela" Stanisława Wyspiańskiego i stąd jego nazwa "DOMUS CORNUS AUREI" czyli Dom "Pod Złotym Rogiem", nawiązująca do słynnego młodopolskiego dramatu. Autorem fresku na frontonie domu jest Zbigniew Rabsztyn. Budynek znany z racji funkcjonującej tu gospody o tej samej nazwie.

Fot. nr 338. (10.03.2026)

Fot. nr 339 (339-340). Figura Chrystusa przy dojściu do kościoła p.w. św. Antoniego z Padwy przy ulicy Pod Strzechą 18. (10.03.2026)

Fot. nr 340. (10.03.2026)

Fot. nr 341 (341-342). Niełatwe próby uchwycenia słynnej Tetmajerówki, dworku Włodzimierza Tetmajera pod nr 36. Obiekt powstał w roku 1862, ale został przebudowany w latach 1902-1903. (10.03.2026)

Fot. nr 342. (10.03.2026)

Fot. nr 343 (343-346). Ciągle czekające na lepsze czasy chałupa z roku 1912 pod nr 25, w której przynajmniej wymieniono dach. (10.03.2026)

Fot. nr 344. (10.03.2026)

Fot. nr 345 (345-346). Tylny fragment. (10.03.2026)

Fot. nr 346. (10.03.2026)

Fot. nr 347 (347-350). Słynny Rydlówka, dworek Lucjana Rydla pod nr 28. Obiekt powstał w roku 1894, ale został przebudowany w latach 1908-1912. (10.03.2026)

Fot. nr 348. (10.03.2026)

Fot. nr 349. (10.03.2026)

Fot. nr 350. Owiany legendą Wesela chochoł przed wejściem do dworku. (10.03.2026)

Fot. nr 351 (351-352). Zapewne ok. 90-letni dom podmiejski z ulicy Zarudawie 9, w którym zachowały się oryginalne okna oraz boazeria. (15.04.2026)

Fot. nr 352. (15.04.2026)

Fot. nr 353. Dom z ulicy Zarudawie 13, w którym zachowała się oryginalna lewa część z drzwiami. (15.04.2026)

XVI. Mydlniki

Fot. nr 354 (354-356). Wokół fortu 41a Mydlniki. (10.03.2026)

Fot. nr 355 (355-356). Koszary z kaponierą pośrodku. (10.03.2026)

Fot. nr 356. (10.03.2026)

Fot. nr 357. Widok spod fortu w stronę Balic i Kleszczowa. (10.03.2026)

XVII. Stradom

Fot. nr 358. Kościół Bernardynów. (20.03.2026)

Fot. nr 359. Wzdłuż ulicy Stradom(skiej). (20.03.2026)

Fot. nr 360. Odnowiona elewacja kamienicy z ulicy Koletek 3, wybudowanej w roku 1905 wg projektu Beniamina Torbe. (06.04.2026)

Fot. nr 361. Dworek przy ulicy Koletek 9, przebudowany w roku 1885. (06.04.2026)

XVIII. Kazimierz

Fot. nr 362 (362-368). Wzdłuż ulicy św. Wawrzyńca. Fragment zabudowy o numerach: 27 i 29. (18.03.2026)

Fot. nr 363. Ulica Dajwór w ujęciu z ulicy św. Wawrzyńca. (18.03.2026)

Fot. nr 364. Ślad po przedwojennym handlu Kazimierza w parterze kamienicy pod nr 14. (18.03.2026)

Fot. nr 365. Początkowy fragment ulicy Bartosza z ostatniej ćwierci XIX wieku o numerach: 1 i 3, gdzie ciągle jest jeszcze wyczuwalny powojenny klimat Kazimierza. (18.03.2026)

Fot. nr 366. Fragment ulicy w bliskości dawnej zajezdni tramwajowej. (18.03.2026)

Fot. nr 367. Miodosytnia w parterowej zabudowie pod numerami: 6-8, w dawnym domu klasztornym Kanoników Regularnych. (18.03.2026)

Fot. nr 368. Kościół św. Katarzyny. (18.03.2026)

Fot. nr 369 (369-371). Wzdłuż ulicy Gazowej. Widok na Muzeum Inżynierii i Techniki. (18.03.2026)

Fot. nr 370. Odnowiona kamienica pod nr 12. To dawny budynek mieszkalny pracowników Gazowni Miejskiej, wybudowany w latach: 1907-1908, której projektantem był Roman Bandurski. (18.03.2026)

Fot. nr 371. Wjazd na teren Gazowni pod nr 16. (18.03.2026)

Fot. nr 372 (372-378). Zachowany fragment średniowiecznego muru obronnego Kazimierza przy ulicy Podgórskiej, pomiędzy ulicami: Mostową i Krakowską, który niestety na odcinku od kamienicy pod nr 12 do Mostowej został nieco obniżony. (06.04.2026)

Fot. nr 373 (372-375). Fragment muru pomiędzy kamienicą pod nr 12 i ulicą Mostową. (18.03.2026)

Fot. nr 374. (06.04.2026)

Fot. nr 375. (06.04.2026)

Fot. nr 376 (376-378). Fragment muru pomiędzy kamienicą pod nr 11 i ulicą Krakowską. (06.04.2026)

Fot. nr 377. (06.04.2026)

Fot. nr 378. (06.04.2026)

Fot. nr 379 (379-382). Wzdłuż ulicy Krakowskiej. Kamienica Zaorowska w zespole klasztornym Bonifratrów pod nr 50, przebudowana w połowie XVIII wieku. (06.04.2026)

Fot. nr 380. Zabudowania klasztoru Bonifratrów pod nr 48. (06.04.2026)

Fot. nr 381. XVIII-wieczna, klasycystyczna kamieniczka pod 47. (06.04.2026)

Fot. nr 382. Zabytkowy, klasycystyczny dom pod nr 43, wybudowany w latach: 1837-39, a w nim schronisko im. Brata Alberta. (06.04.2026)

Fot. nr 383 (383-385). Zabudowania klasztoru Kanoników Regularnych przy ulicy Bożego Ciała 24. Tzw. „nowa szkoła”, przebudowana na przełomie XIX i XX wieku. (06.04.2026)

Fot. nr 384 (384-385). Na klasztornym dziedzińcu. (06.04.2026)

Fot. nr 385. (06.04.2026)

Fot. nr 386 (386-389). Wzdłuż ulicy Józefa. Ciągle czekający na odnowę dom pod nr 14, przebudowany w III. ćwierci XIX wieku. (06.04.2026)

Fot. nr 387 (387-389). Zabudowa powyżej nr 7, w większości w kształcie z ostatniej ćwierci XIX wieku, która ma być przeznaczona na hotel. (06.04.2026)

Fot. nr 388 (388-389). Fragment zabudowy ulicy o numerach: 9-15, która formalnie należy do klasztoru Kanoników Regularnych. (06.04.2026)

Fot. nr 389. (06.04.2026)

Fot. nr 390 (390-391). Fragment ulicy Lewkowej z tylnymi częściami domów z ulicy Szerokiej o numerach: 31-35. (06.04.2026)

Fot. nr 391. Tylny fragment domu z ulicy Szerokiej 35. (06.04.2026)

Fot. nr 392. Fragment zabudowy Szerokiej o numerach: 6-16, powstałej głównie w XIX. wieku. (06.04.2026)

Fot. nr 393. Klimatyczny parter pomiędzy ulicami: Szeroką 1 i Miodową 39. (06.04.2026)

Fot. nr 394. Budynek szkolny przy ulicy Miodowej 36, wybudowany w latach 1884-87 wg projektu Stefana Żołdaniego. (06.04.2026)



Fot. nr 395. Skwer Kołeczko na styku ulic: Brzozowej i Joselewicza. (06.04.2026)

Fot. nr 396. Efektowna kamienica przy ulicy Dietla 63, która powstała w roku 1890 wg projektu Karola Knausa. (06.04.2026)

Fot. nr 397 (397-400). Krajobrazy znad Wisły. Kładka ludwinowska na końcowym etapie budowy. (18.03.2026)

Fot. nr 398. Skrajny fragment Ludwinowa z dawnym Hotelem Forum. (18.03.2026)

Fot. nr 399. Styk Zakrzówka i Dębnik. Pośrodku Centrum Kongresowe. (18.03.2026)

Fot. nr 400. Remont Mostu Grunwaldzkiego przy wlocie ulicy Dietla. (18.03.2026)

XIX. Dębniki

Fot. nr 401. Nowy budynek w miejscu dawnego domu zamieszkałego przez Cyganów w sąsiedztwie ulicy Tynieckiej. (02.03.2026)

Fot. nr 402. Sikornik ponad Wisłą. Z prawej przystań KKW-29. (02.03.2026)

Fot. nr 403. Zabudowania dawnej Krakowskiej Fabryki Drożdży przy ulicy Tynieckiej 43, powstałej na początku lat 20. XX wieku. Czy ten relikt dawnego przemysłu przetrwa? (02.03.2026)

Fot. nr 404. Z Kopcem Kościuszki w tle. (02.03.2026)

Fot. nr 405. Przystań KKW-29. (02.03.2026)

Fot. nr 406. Ogródki działkowe na skraju ulicy Praskiej. 02.03.2026)

Fot. nr 407 (407-412). Zespół klasztorny Salezjanów i jego otoczenie przy ulicy Tynieckiej 39. (02.03.2026)

Fot. nr 408 (407-408). Kościół Rektoralny p.w. MB Wspomożenia Wiernych na tzw. Łosiówce, dawnym folwarku. Jego budowa, wg projektu Stanisława Filipkiewicza, rozpoczęta w roku 1936, została ukończona dopiero roku 1946. (02.03.2026)

Fot. nr 409. Golgota na przedpolu świątyni. (02.03.2026)

Fot. nr 410 (410-411). Budynek seminarium duchownego przerobiony z dawnej willi Łosiówka. (02.03.2026)

Fot. nr 411. (02.03.2026)

Fot. nr 412. Archaiczna kapliczka słupowa, zapewne dawna latarnia, przy seminaryjnym boisku. (02.03.2026)

Fot. nr 413 (413-416). Panoramy ponad Wisłą. Z osiedlem Salwator w tle. (02.03.2026)

Fot. nr 414 (414-415). Zespół klasztorny Norbertanek. (02.03.2026)

Fot. nr 415. (02.03.2026)

Fot. nr 416. Wzgórze wawelskie w ujęciu spod ujścia Rudawy. (02.03.2026)

Fot. nr 417 (417-418). Willa Tadeusza Matejki, syna Jana, przy ulicy Tynieckiej 35, wybudowana około roku 1900. Po jego przedwczesnej śmierci w roku 1911 została odkupiona i rozbudowana przez kupca Eugeniusza Smidowicza, wg projektu Adama Czunki. (02.03.2026)

Fot. nr 418. Zaplecze gospodarcze domu. (02.03.2026)

Fot. nr 419. Jeden z ostatnich reliktów dawnej zabudowy Dębnik przy ulicy Czarodziejskiej 13. (02.03.2026)

Fot. nr 420 (420-421). Blisko 150-letni Pałac Lasockich przy ulicy Tynieckiej 18, w kształcie zaprojektowanym przez Maksymiliana Nitscha. (02.03.2026)

Fot. nr 421. (02.03.2026)

Fot. nr 422. Jeszcze jedno ujęcie zespołu klasztornego Norbertanek. (02.03.2026)

Fot. nr 423 (423-424). Panoramy zabytkowej części Krakowa. (02.03.2026)

Fot. nr 424. (02.03.2026)

Fot. nr 425. Willa Zarzyckich z ulicy Tynieckiej 9, wybudowana w roku 1921 wg projektu Jana Zarzyckiego. (02.03.2026)

Fot. nr 426 (426-427). Willa Komornickich „Pod Minerwą” z ulicy Tynieckiej, pod nr 7, w kształcie nadanym jej w roku 1921 przez Adolfa Szyszko-Bohusza we współpracy z Ludwikiem Wojtyczką. (02.03.2026)

Fot. nr 427. (02.03.2026)

Fot. nr 428 (428-436). Wokół Rynku Dębnickiego. Jego zabudowa powstała głównie w okresie od ostatniej kwarty XIX wieku po I. ćwierć wieku XXI.
Fragment zabudowy Rynku od nr 1 do nr 4 oraz kamienica przy ulicy Madalińskiego 19 (z prawej). (02.03.2026)

Fot. nr 427. Domy: przy ulicy Tynieckiej 1 oraz w Rynku Dębnickim 5. (02.03.2026)

Fot. nr 428. Efektowna kamieniczka pod nr 6, wybudowana w roku 1906 wg projektu Stanisława Statowskiego. (02.03.2026)

Fot. nr 429. Fragment zabudowy o numerach: 10 do 12. (02.03.2026)

Fot. nr 430 (430-432). Spojrzenia na klimatyczną zabudowę ulicy Różanej. Pierzeja o nieparzystych numerach od nr 1. Jej niska w większości zabudowa powstała głownie pod koniec XIX wieku. (02.03.2026)

Fot. nr 431. Pierzeja o parzystych numerach od nr 2. (02.03.2026)

Fot. nr 432. Fragment niskiej zabudowy powyżej nr 4. (02.03.2026)

Fot. nr 433. Fragment zabudowy o numerach: od 12 do 16. (02.03.2026)

Fot. nr 434. Narożna kamieniczka o numerze 16, już bez Baru Dębnickiego w jej narożu, a dalej zabudowa ulicy Madalińskiego od numeru 18. (02.03.2026)

Fot. nr 435 (435-436). Kaplica p.w. śś. Piotra i Pawła przy ulicy Madalińskiego 13, obiekt neorenesansowy, wybudowany w roku 1883 wg projektu Józefa Pokutyńskiego. (02.03.2026)

Fot. nr 436. Wnętrze kaplicy. (02.03.2026)

Fot. nr 437. Klimatyczna zabudowa ulicy Barskiej powyżej nr 3, która powstała na przełomie XIX i XX wieku. (02.03.2026)

Fot. nr 438 (438-439). Fragment typowo podmiejskiej zabudowy ulicy Konopnickiej o numerach: od 3 do 11, która powstała ok. roku 1895. (02.03.2026)

Fot. nr 439. (24.04.2026)

Fot. nr 440 (440-442). Wzdłuż ulicy Zamkowej, której zabudowa powstała na przełomie XIX i XX wieku. Fragment o numerach: 7 do 11. (24.04.2026)

Fot. nr 441. Zabudowa o numerach: 10-14. (24.04.2026)

Fot. nr 442. Przykładnie odnowiona kamieniczka pod nr 15. (24.04.2026)

XX. Zakrzówek

Fot. nr 443. Ostatni relikt dawnej zabudowy ulicy Pychowickiej pod nr 20. (02.03.2026)

Fot. nr 444. Kapliczka słupowa, dawna latarnia, na styku ulic: Wyłom i Norymberskiej. Data - 1909 – dotyczy raczej czasu jej odnowy. (02.03.2026)

Fot. nr 445 (445-450). Wokół zalewu i kąpieliska. Baseny kąpielowe. (02.03.2026)

Fot. nr 446. Pawilon na gastronomiczny na przedpolu, od strony ulicy Wyłom. (02.03.2026)

Fot. nr 447. Budynek przy dawnej bazie płetwonurków. (02.03.2026)

Fot. nr 448 (448-449). Czas morsów. (02.03.2026)

Fot. nr 449. (02.03.2026)

Fot. nr 450. Widok od strony jednostki wojskowej. (02.03.2026)

Fot. nr 451 (451-452). Panoramy zabytkowej części Krakowa w ujęciach znad dawnego kamieniołomu usytuowanego u wylotu ulicy Twardowskiego. (02.03.2026)

Fot. nr 452. (02.03.2026)

XXI. Ludwinów

Fot. nr 453. Wzdłuż ulicy Przedwiośnie. Widok z wylotu ulicy Spiskiej. (22.03.2026)

Fot. nr 454 (454-455). Dwa ujęcia ulicy Spiskiej, tu od strony ulicy Przedwiośnie. Zabudowa tej części Ludwinowa pochodzi głównie z przełomu XIX/XX wieku. (22.03.2026)

Fot. nr 455. Widok od strony ulicy Orawskiej. (22.03.2026)

Fot. nr 456 (456-458). Wzdłuż ulicy Szaflarskiej, której zabudowa pochodzi z I. ćwierci XX wieku. Pierzeja o nieparzystych numerach. (22.03.2026)

Fot. nr 457 (457-458). Pierzeja o parzystych numerach. (22.03.2026)

Fot. nr 458. Typowo podmiejski fragment pod nr: 10 i 12. (22.03.2026)

Fot. nr 459. Blokowisko przy ulicy Rydlówka. (12.04.2026)

Fot. nr 460. Trwa zabudowa łąki w sąsiedztwie Wilgi i ulicy Konopnickiej. (12.04.2026)



Fot. nr 461 (461-464). Migawki z tzw. Bagrów Ludwinowskich, gdzie poziom wody był wyjątkowo niski. (12.04.2026)

Fot. nr 462. (12.04.2026)

Fot. nr 463. (12.04.2026)

Fot. nr 464. (12.04.2026)

XXII. Pychowice

Fot. nr 465. Przedpole Kampusu UJ wzdłuż ulicy Łojasiewicza. (03.03.2026)

Fot. nr 466 (466-467). W polnym fragmencie ulicy Gronostajowej. (03.03.2026)

Fot. nr 467. (03.03.2026)

Fot. nr 468 (468-472). Widok z polnego fragmentu ulicy Skotnickiej ku Bielanom. (03.03.2026)

Fot. nr 469. Panoramy z „półwyspu” przecinającego pychowicki step. W stronę zabudowy ulic: Podole i Czerwone Maki. (03.03.2026)

Fot. nr 470. Z osiedlem Pychowice w tle. (03.03.2026)

Fot. nr 471. W stronę: Łagiewnik (z lewej) i Borku Fałęckiego. (03.03.2026)

Fot. nr 472. (03.03.2026)

Fot. nr 473. Z Podgórkami Tynieckimi w tle. (03.03.2026)

Fot. nr 474 (473-476). Widoki z Górki Pychowickiej. W stronę Sikornika i Lasu Wolskiego. (03.03.2026)

Fot. nr 475. Niecka po dawnym kamieniołomie w bliskości ulicy Rodzinnej. (03.03.2026)

Fot. nr 476. Rozbudowujące się w szybkim tempie Pychowice.
Widok ponad ulicą Rodzinną. (03.03.2026)

XXIII. Kobierzyn



Fot. nr 477 (477-479). Wzdłuż ulicy Zalesie, w dawnym przysiółku Kobierzyna o nazwie Zalesie. (24.03.2026)

Fot. nr 478. Przedwojenny dom pod nr 43a. (24.03.2026)

Fot. nr 479. Dogorywająca chałupa naprzeciw blokowiska przy ulicy Kobierzyńskiej 145. (24.03.2026)

Fot. nr 480 (480-482). Wzdłuż ulicy Kobierzyńskiej. Zapewne przedwojenny dom pod nr 131. (24.03.2026)

Fot. nr 481. Kapliczka typu domkowego w bliskości ulicy Sąsiedzkiej, wybudowana w roku 1878. (24.03.2026)

Fot. nr 482. Zabytkowy, raczej XIX-wieczny, krzyż przy posesji pod nr 117. (24.03.2026)

Fot. nr 483. Murowany relikt dawnej zabudowy przy ulicy Pastelowej 8. (24.03.2026)

Fot. nr 484 (484-486). Zrewitalizowana rogatka miejska pod nr 87 – dawny Urząd Akcyzowy nr 18, wybudowana wg projektu Alfreda Kramarskiego w latach: 1919-1920. (14.04.2026)

Fot. nr 485. (14.04.2026)

Fot. nr 486. Tylny fragment. (14.04.2026)

XXIV. Podgórze

Fot. nr 487 (487-488). Zrewitalizowana willa, budynek dyrekcji dawnych zakładów metalowych Goreckiego, funkcjonujących w tym miejscu od roku 1898, potem Kucharskiego, a na końcu Schindlera, z ulicy Romanowicza 9. (22.03.2026)

Fot. nr 488. (22.03.2026)

Fot. nr 489 (489-490). Wzdłuż szybko zmieniającej swe oblicze ulicy Kącik, której dawna zabudowa powstała głównie pod koniec XIX wieku. (22.03.2026)

Fot. nr 490. Spojrzenie na ulicę Janowa Wola. Powoli znika zabudowa z końca XIX wieku. (22.03.2026)

Fot. nr 491. Plac Bohaterów Getta w ujęciu z wylotu ulicy Kącik. (22.03.2026)

Fot. nr 492. Widok na wylot ulicy Mostowej na Kazimierzu. (22.03.2026)

Fot. nr 493. Powstała pod koniec XIX wieku zabudowa Placu Serkowskiego o numerach: 6 i 7. (22.03.2026)

Fot. nr 494 (494-495). 150-letnia kapliczka z naroża Placu Serkowskiego i ulicy Długosza. (22.03.2026)

Fot. nr 495. (22.03.2026)

Fot. nr 496. Współczesny widok na zabudowę narożnika Ronda Matecznego na styku z ulicą Kamieńskiego. (22.03.2026)

Fot. nr 497. Błonie przy forcie św. Benedykt. (03.04.2026)

Fot. nr 498. (03.04.2026)

Fot. nr 499. Powstałe pod koniec XIX wieku zabudowania fabryczne, początkowo Dobrowolskiego, przy ulicy Dembowskiego 1, które nadal trwają. (03.04.2026)

Fot. nr 500 (500-502). Wzdłuż Placu Lasoty. Stuletnie wille o numerach: 6 i 7. (03.04.2026)

Fot. nr 501 (501-502). Wczesnowiosenne klimaty. Z prawej willa pod nr 3. (03.04.2026)

Fot. nr 502. Z ulicą Parkową w tle. (03.04.2026)

Fot. nr 503. Wzdłuż ulicy Parkowej, której zabudowa powstała na przełomie XIX i XX wieku. (03.04.2026)

Fot. nr 504 (504-507). W Parku Bednarskiego. Z prawej dom przy ulicy Parkowej 10. (03.04.2026)

Fot. nr 505. Centralna rabata. (03.04.2026)

Fot. nr 506. (03.04.2026)



Fot. nr 507. Panorama znad ulicy Zamojskiego. (03.04.2026)

Fot. nr 508 (508-509). Zabudowa ulicy Krzemionki, której niska zabudowa powstała głównie pod koniec XIX wieku. Fragment poniżej nr 18. (03.04.2026)

Fot. nr 509. Fragment zabudowy poniżej numeru 7. (03.04.2026)

Fot. nr 510 (510-511). Fragmenty ulicy Kalwaryjskiej. Jej zabudowa powstała głównie w ostatniej ćwierci XIX wieku i na początku wieku XX. Fragment powyżej ulicy Warneńczyka. (03.04.2026)

Fot. nr 511. Fragment zabudowy poniżej ulicy Warneńczyka. (03.04.2026)

Fot. nr 512. Rondo Matecznego u wylotu ulicy Kalwaryjskiej. (12.04.2026)

Fot. nr 513 (513-514). Zakład kąpielowy w uzdrowisku przy Rondzie Matecznego, którego początku sięgają roku 1905. (12.04.2026)

Fot. nr 514. Ławeczka Miry Mastek przed zakładem kąpielowym. Rzeźba upamiętnia Marię „Mirę” Mastek, długoletnią prezes spółki EGM S.A., która była zaangażowana w rewitalizację Parku Zdrojowego i przywrócenie tradycji czerpania wód mineralnych w tym miejscu. Jej autorem był Michał Batkiewicz. (12.04.2026)

XXV. Wola Duchacka

Fot. nr 515 (515-519). Nad stawem w Parku Duchackim. (14.03.2026)

Fot. nr 516. (14.03.2026)

Fot. nr 516. (14.03.2026)

Fot. nr 517. (14.03.2026)



Fot. nr 518. (14.03.2026)

Fot. nr 519. Ruina budynku gospodarczego w dawnym zespole dworu Bemów. (14.03.2026)

Fot. nr 520 (520-521). Spojrzenia na stary dwór Bemów, tu od strony stawu. (14.03.2026)

Fot. nr 521. Widok od strony ulicy Laszczki. (14.03.2026)

Fot. nr 522. Zrekonstruowany dworski spichlerz od strony ulicy Estońskiej. (14.03.2026)

Fot. nr 523. Szpaler dębowy przy przedszkolu przy ulicy Estońskiej. (14.03.2026)

XXVI. Płaszów

Fot. nr 524. Tężnia jeszcze w stanie spoczynku. (25.04.2026)

Fot. nr 525 (525-552). Wokół Bagrów. (12.04.2026)

Fot. nr 526 (525-529). Na plaży przy ulicy Bagrowej, czyli na tzw. Małej Chorwacji. (25.04.2026)

Fot. nr 527. (12.04.2026)

Fot. nr 528. (25.04.2026)

Fot. nr 529. (12.04.2026)

Fot. nr 530 (530-540). Widoki od strony torów kolejowych. Z plażą przy ulicy Bagrowej w tle. (05.03.2026)

Fot. nr 531 (531-532). Z plażą przy ulicy Koziej w tle. (05.03.2026)

Fot. nr 532. (25.04.2026)

Fot. nr 533 (533-535). W stronę zespołu klasztornego Trynitarzy i estakady tramwajowej. (05.03.2026)

Fot. nr 534. (05.03.2026)

Fot. nr 535. (12.04.2026)

Fot. nr 536. Kwitnąca mirabelka. (12.04.2026)

Fot. nr 537. Dzika grusza. (25.04.2026)

Fot. nr 538. Kwitnąca jabłoń. (25.04.2026)

Fot. nr 539 (539-540). Z kominem elektrociepłowni w Łęgu w tle. (05.03.2026)

Fot. nr 540. (12.04.2026)



Fot. nr 541. Działkowy kot. (12.04.2026)

Fot. nr 542 (542-545). Widoki od strony ulicy Żołnierskiej. (05.03.2026)

Fot. nr 543. (25.04.2026)

Fot. nr 544. (12.04.2026)

Fot. nr 545. (12.04.2026)

Fot. nr 546 (546-549). Widoki od strony ulicy Batki. (05.03.2026)

Fot. nr 547. (12.04.2026)

Fot. nr 548. (12.04.2026)

Fot. nr 549. (12.04.2026)

Fot. nr 550 (549-551). Na plaży przy ulicy Koziej. (05.03.2026)

Fot. nr 551. (05.03.2026)

Fot. nr 552. Przystań klubu żeglarskiego HORN. (12.04.2026)

Fot. nr 553. Remontowany dom kolejowy przy ulicy Żołnierskiej 62 (?). (25.04.2026)

Fot. nr 554 (554-555). Zabudowa starego Płaszowa na styku ulic: Gromadzkiej 71 (z prawej) oraz Wodnej: 38 i 40. (25.04.2026)

Fot. nr 555. (25.04.2026)

Fot. nr 556 (556-557). Fragment zabudowy ulicy Gromadzkiej o numerach: 67 do 69. (25.04.2026)

Fot. nr 557. Dawny dom Dzidzianny Solskiej, znanej wróżbitki, pod nr 69. Pierwotny parterowy budynek powstał pod koniec XIX; nadbudowa piętra z lat 30. (25.04.2026)

Fot. nr 558 (558-561). Wokół Stawu Płaszowskiego. (25.04.2026)

Fot. nr 559. (25.04.2026)

Fot. nr 560. (25.04.2026)

Fot. nr 561. (25.04.2026)

Fot. nr 562. Kościół MB Fatimskiej – Mały Płaszów 11. (07.03.2026)

Fot. nr 563 (563-566). Nadwiślańskie widoki w przysiółku Lasówka. (07.03.2026)

Fot. nr 564. (07.03.2026)

Fot. nr 565. (07.03.2026)

Fot. nr 566. (07.03.2026)

Fot. nr 567. Fort nr 50a – Lasówka. (07.03.2026)

Fot. nr 568 (568-573). Widoki z wału wiślanego w Małym Płaszowie. W stronę nowej zabudowy powstającej wzdłuż ulicy Albatrosów. (07.03.2026)

Fot. nr 569. Szpaler wierzbowy we fragmencie ulicy Golikówka. (07.03.2026)

Fot. nr 570. Zagroda, zapewne z początku XX wieku, przy ulicy Golikówka 59.
(07.03.2026)

Fot. nr 571 (571-573). Ostałe jeszcze nadwiślańskie krajobrazy i tereny rolnicze.
(07.03.2026)

Fot. nr 572. (07.03.2026)

Fot. nr 573. (07.03.2026)

XXVII. Prokocim

Fot. nr 574 (574-575). Dogorywająca od lat ruina chałupy w sąsiedztwie Parku Jerzmanowskich przy ulicy Na Wrzosach 59. (17.03.2026)

Fot. nr 575. (17.03.2026)

XXVIII. Piaski Wielkie

Fot. nr 576 (576-582). W Parku Rzecznym Drwinka. (03.03.2026)

Fot. nr 577 (576-579). Fragment parku w fazach od przedwiośnia do wczesnej wiosny. (20.03.2026)



Fot. nr 578. (07.04.2026)

Fot. nr 579. (18.04.2026)



Fot. nr 580. Czas kwitnienia mirabelek. (07.04.2026)



Fot. nr 581. Zagęszcza się blokowisko wlewające się na teren parku od strony ulicy Podedworze. (10.04.2026)



Fot. nr 582. Czas kwitnienia forsycji. (10.04.2026)

XXIX. Łagiewniki

Fot. nr 583 (583-584). Widoki z parku przy Centrum Jana Pawła II. Z bazyliką przy Sanktuarium Bożego Miłosierdzia w tle. (11.03.2026)

Fot. nr 584. Z zespołem parkowo-pałacowym Grojeckich oraz kościołem Najświętszego Serca Pana Jezusa przy ulicy Millana 13 w tle. (11.03.2026)

XXX. Borek Fałęcki

Fot. nr 585 (585-588). Kilka ujęć kompleksu św. Jana Pawła II. (11.03.2026)

Fot. nr 586. (11.03.2026)

Fot. nr 587. (11.03.2026)

Fot. nr 588. „Przełom Wilgi” na przedpolu świątyni. (11.03.2026)

Fot. nr 590 (590-591). Zarośnięta powierzchnia drugiego ze stawów osadowych po dawnej fabryce Solvay. (11.03.2026)

Fot. nr 591. Kwitnąca wierzba iwa – pierwszy zwiastun wiosny. (11.03.2026)

XXXI. Rajsko

Fot. nr: 592-604. Wzdłuż ulicy Osterwy.
Fot. nr 592 (592-594). Stuletnia chałupa pod nr 24. (13.03.2026)

Fot. nr 593. (13.03.2026)

Fot. nr 594. (13.03.2026)

Fot. nr 595. Oszalowany dom, może nawet dawna chałupa, pod nr 33. (13.03.2026)

Fot. nr 596 (596-597). Zapewne blisko 100-letni dom pod nr 48. (13.03.2026)

Fot. nr 597. Fasada z oknami typu weneckiego. (13.03.2026)

Fot. nr 598 (598-602). Kapliczka słupowa u wylotu ulicy Nad Fosą. (13.03.2026)

Fot. nr 599. Lico postumentu. (13.03.2026)

Fot. nr 600. (13.03.2026)

Fot. nr 601. Prawy bok ze św. Florianem we wnęce. W tylnej części św. Jan. (13.03.2026)

Fot. nr 602. Św. Walanty (Walenty) we wnęce lewego boku. (13.03.2026)

Fot. nr 603 (603-604). Zapewne około stuletni dom w dawnej zagrodzie pod nr 115. (13.03.2026)

Fot. nr 604. Widok od strony podwórka. (13.03.2026)

Fot. nr 605. Rozległy dom, zapewne przedwojenny, w zespole dworsko-parkowym przy ulicy Nad Fosą 32, gdzie funkcjonuje Krakowska Fundacja Pomocy Potrzebującym „Nasz Dom” im. św. Brata Alberta. (13.03.2026)

Fot. nr 606 (606-607). Dom przy ulicy Bełzy 22 przy zboczu fortu w Rajsku.
(13.03.2026)



Fot. nr 607. (13.03.2026)

Fot. nr 608 (608-609). Użytek ekologiczny Staw w Rajsku przy ulicy Bełzy. (13.03.2026)

Fot. nr 609. Z fortem w Rajsku w tle. (13.03.2026)

Fot. nr 610 (610-626). Wzdłuż ulicy Kuryłowicza.
Zapewne niespełna 100-letni dom z krytym gankiem i nieoryginalnymi oknami pod nr 50.
(13.03.2026)

Fot. nr 611 (611-613). Szaniec ziemny IS VII/4. (13.03.2026)

Fot. nr 612. (13.03.2026)

Fot. nr 613. (13.03.2026)

Fot. nr 614. Widok w stronę Grabówek. (13.03.2026)



Fot. nr 615. Widok w stronę Świątnik. (13.03.2026)

Fot. nr 616 (616-617). Szaniec ziemny IS VII/3. (13.03.2026)

Fot. nr 617. (13.03.2026)

Fot. nr 618 (618-619). Rozbiórka dawnej chałupy o konstrukcji zrębowej spod nr 49. (13.03.2026)

Fot. nr 619. (13.03.2026)

Fot. nr 620 (620-621). Stara chałupa spod nr 33, może z przełomu XIX i XX wieku. Oryginalna ściana szczytowa o konstrukcji zrębowej. (13.03.2026)

Fot. nr 621. Otynkowana fasada z ok. 100-letnimi oknami typu weneckiego i archaicznymi drzwiami z oberlichtem. (13.03.2026)

Fot. nr 622. Nieopisana kapliczka, zapewne XIX-wieczna, u wylotu ulicy Nad Fosą. (13.03.2026)

Fot. nr 623. Zniekształcona już fasada dawnej chałupy spod nr 2. (13.03.2026)

Fot. nr 624 (624-626). Kapliczka słupowa u wylotu Drogi Rokadowej, datowana na rok 1886. (13.03.2026)

Fot. nr 625. Figura Matki Boskiej w zwieńczeniu. (13.03.2026)

Fot. nr 626. Inskrypcja na cokole. (13.03.2026)

Fot. nr 627. Przebudowana dawna chałupa z Drogi Rokadowej 15. (13.03.2026)

Fot. nr 628 (628-634). Kilka migawek rozległych koszar szyjowych fortu nr 51 Rajsko. (13.03.2026)

Fot. nr 629. (13.03.2026)

Fot. nr 630. (13.03.2026)

Fot. nr 631. (13.03.2026)

Fot. nr 632. Brama wjazdowa. (13.03.2026)

Fot. nr 633. (13.03.2026)

Fot. nr 634. (13.03.2026)

XXXII. Soboniowice

Fot. nr 635 (635-637). Zagroda z ulicy Kuryłowicza 52. (13.03.2026)

Fot. nr 636 (636-637). Kompleks gospodarczy. (13.03.2026)

Fot. nr 637. Oryginalna stodoła. (13.03.2026)

Fot. nr 638 (638-640). Przedwiośnie w soboniowickim sadzie. (13.03.2026)

Fot. nr 639. Przebiśnieg. (13.03.2026)

Fot. nr 640. Dereń (13.03.2026)

XXXIII. Kosocice

Fot. nr 641. Kościół św. Marii Magdaleny z lat 1932-34 z ulicy Niebieskiej 53. (13.03.2026)

Fot. nr 642 (642-643). Zapewne XIX-wieczna kapliczka na kosocickim wzniesieniu. (13.03.2026)

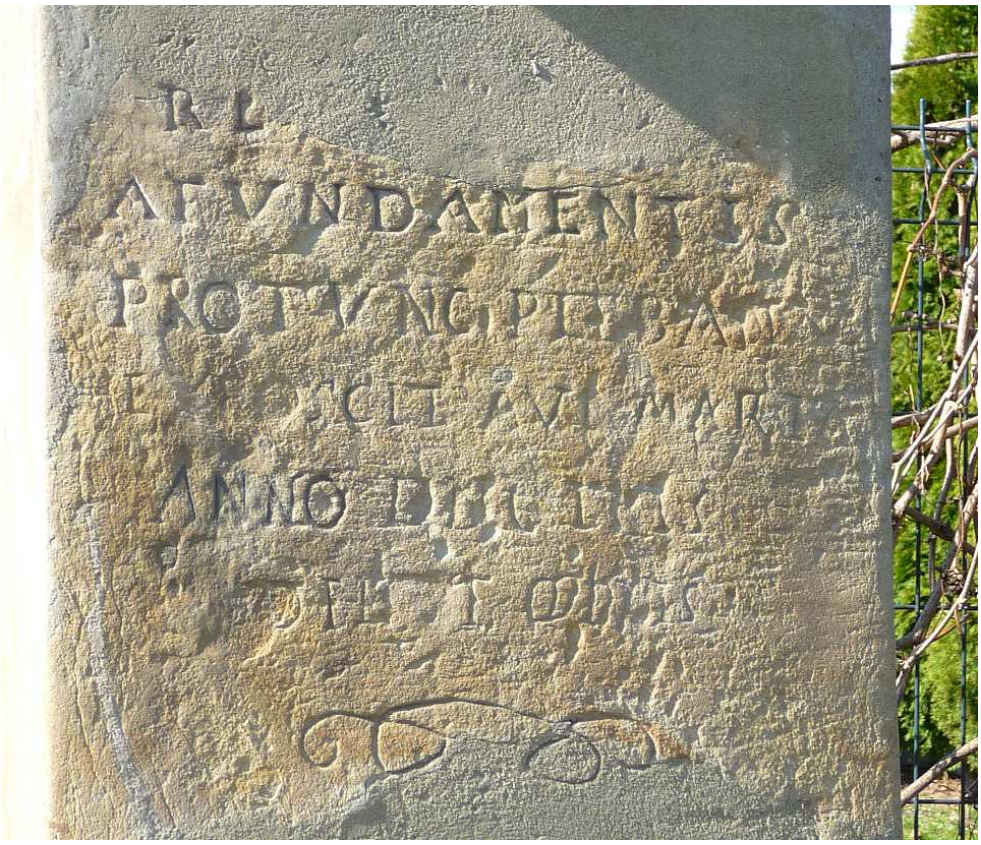

Fot. nr 643. Inskrypcja z nieczytelną data. Odczytany tekst to: „Królowo Polski módl się za nami”. (13.03.2026)

Fot. nr 644. Relikt dawnej zabudowy z ulicy Osterwy 6. (13.03.2026)

Fot. nr 645 (645-647). (13.03.2026)

".

Fot. nr 646. Wejście do fortu przy ulicy Hallera 25. (13.03.2026)

Fot. nr 647. Budynek koszar. (13.03.2026)

Fot. nr 648. Kapliczka na wzniesieniu przy ulicy Hallera. (13.03.2026)

Załącznik

Moje opracowania dostępne w zasobach Małopolskiej Biblioteki Cyfrowej www.mbc.malopolska.pl i Europeany www.europeana.eu http://mbc.malopolska.pl/dlibra/sresults?action=SearchSimilarAction&eid=12671 oraz publikacje prasowe i audycje radiowe oraz telewizyjne z moim udziałem

LESZEK GRABOWSKI
e-mail: leszek.grabowski@interia.pl
Facebook: http://pl-pl.facebook.com/people/Leszek-Grabowski/100000321665908

Przed kościołem w Jawiszowicach w dniu 19.05.2019 ze statuetką i dyplomem wyróżnienia w ramach Nagrody Województwa Małopolskiego im. Mariana Korneckiego, przyznaną mi „za wybitne osiągnięcia w dziedzinie ochrony i opieki nad zabytkami architektury drewnianej Małopolski”.

A. Opracowania dotyczące Krakowa

A.I. Wspomnienia

1. Obraz Krakowa lat 60. we wspomnieniach z dzieciństwa. Edycja XXII.
   www.mbc.malopolska.pl/publication/9505
2. Moja przygoda z Technikum Energetycznym w Krakowie w latach 1968-73. Edycja IX.
   www.mbc.malopolska.pl/publication/11376

A.II. Fotografie archiwalne

1. Kraków i jego okolice na fotografiach z lat 1987-1992. Edycja II.
   www.mbc.malopolska.pl/publication/14924
2. Kraków i Małopolska na fotografiach z końca XX. wieku. Edycja II.
   www.mbc.malopolska.pl/publication/15759

A.III. Albumy o Krakowie

A.III.1. Współczesny Kraków w klimacie z fotografii Ignacego Kriegera.

1. Część I. Zabytkowe Śródmieście.
   www.mbc.malopolska.pl/publication/67812
2. Część II. Kazimierz, Stradom i Podgórze.
   www.mbc.malopolska.pl/publication/67991
3. Część III. Obrzeża Starego Miasta i dawne przedmieścia.
   Kleparz, Biały Prądnik, Krowodrza, Piasek, Nowy Świat, Zwierzyniec i Półwsie, Dębniki, Wesoła, Grzegórzki, Wola Duchacka, Prokocim.
   www.mbc.malopolska.pl/publication/68137
4. Część IV. Uzupełnienia. Śródmieście, Piasek, Wesoła, Stradom, Kazimierz i Podgórze. Edycja II.
   www.mbc.malopolska.pl/publication/70812
5. Część V. Uzupełnienia– krakowski kalejdoskop. Śródmieście, Kleparz, Wesoła, Piasek, Nowy Świat, Półwsie i Zwierzyniec, Stradom, Kazimierz, Podgórze.
   www.mbc.malopolska.pl/publication/73718

A.III.2. Kraków i jego okolice na rodzinnych slajdach z lat 1983-1992.

1. Część I. Lata 1983-1988
   www.mbc.malopolska.pl/publication/97893
2. Część II. Kraków - lata 1989-1992.
   www.mbc.malopolska.pl/publication/97894
3. Część III. Okolice Krakowa - lata 1989-1992. Edycja II.
   www.mbc.malopolska.pl/publication/97895

A.III.3. Podglądanie starego Krakowa.

1. Część I. Zabytkowe Śródmieście. Wokół Rynku Głównego.
   Kwiecień 2009 – lipiec 2011
   www.mbc.malopolska.pl/publication/85312
2. Część II. Zabytkowe Śródmieście. Dawny Okół i jego przedpole.
   Kwiecień 2009 – lipiec 2011
   www.mbc.malopolska.pl/publication/85468
3. Część III. Wawel i jego okolice, Stradom i Kazimierz.
   Kwiecień 2009 – sierpień 2011.
   www.mbc.malopolska.pl/publication/85469
4. Część IV. Podgórze. Przekrój przez rok 2009.
   www.mbc.malopolska.pl/publication/85470
5. Część V. Podgórze. Sierpień 2010 – czerwiec 2013. Kamieniołom Libana w marcu 2003.
   www.mbc.malopolska.pl/publication/87313
6. Część VI. Dawna IV dzielnica Piasek.
   www.mbc.malopolska.pl/publication/99083
7. Część VII. Dawna IV dzielnica Piasek (c.d.)
   www.mbc.malopolska.pl/publication/99084
8. Część VIII. Dawna VI dzielnica Wesoła.
   www.mbc.malopolska.pl/publication/101513
9. Część IX. Dawna III dzielnica Nowy Świat.
   www.mbc.malopolska.pl/publication/101514
10. Część X. Kleparz – dawna V. dzielnica
    www.mbc.malopolska.pl/publication/102152
11. Część XI. Zabytkowe Śródmieście. Wokół Rynku Głównego.
    Październik 2011 – grudzień 2012
    www.mbc.malopolska.pl/publication/104006
12. Część XII. Zabytkowe Śródmieście. Wokół Rynku Głównego.
    Rok 2013.
    www.mbc.malopolska.pl/publication/104008
13. Część XIII. Zabytkowe Śródmieście. Dawny Okół i jego przedpole. Wawel i jego otoczenie.
    Sierpień 2011 – grudzień 2013.
    www.mbc.malopolska.pl/publication/104010
14. Część XIV. Stradom i Kazimierz.
    Sierpień 2011 – grudzień 2013
    www.mbc.malopolska.pl/publication/104011
15. Część XV. Dawna IV. dzielnica Piasek. Zdjęcia od 15.04.2014 do 13.12.2015.
    www.mbc.malopolska.pl/publication/116548
16. Część XVI. Zabytkowe Śródmieście, Wawel i jego otoczenie, Stradom i Kazimierz. Zdjęcia od 16.01.2014 do 02.05.2015.
    www.mbc.malopolska.pl/publication/116549

17. Część XVII. Zabytkowe Śródmieście, Planty, Wawel, widoki wokół Wisły. Zdjęcia wykonane od maja 2016 do lutego 2019.
www.mbc.malopolska.pl/publication/134776
18. Część XVIII. Zabytkowe Śródmieście, dawny Okół, Planty, Wawel, widoki wokół Wisły. Zdjęcia od marca 2019 do sierpnia 08.2021.
www.mbc.malopolska.pl/publication/134778
19. Część XIX. Stradom i Kazimierz. C.d.
Zdjęcia wykonane od stycznia 2015 do sierpnia 2021.
www.mbc.malopolska.pl/publication/134782
20. Część XX. Piasek. C.d.
Zdjęcia wykonane od lutego 2016 do października 2019)
www.mbc.malopolska.pl/publication/134785
21. Część XXI. Piasek i Nowy Świat - c.d.
Piasek – zdjęcia wykonane od stycznia 2020 do sierpnia 2021, Nowy Świat od listopada 2017 do sierpnia 2021.
www.mbc.malopolska.pl/publication/134789
22. Część XXII. Kleparz i Wesoła - c.d.
Zdjęcia wykonane od listopada 2017 do sierpnia 2021)
www.mbc.malopolska.pl/publication/134871
23. Część XXIII. Podgórze - c.d.
Zdjęcia wykonane od października 2013 do marca 2022.
www.mbc.malopolska.pl/publication/138497
24. Część XXIV. Podgórze – c.d. uzupełnienia.
Zdjęcia wykonane od kwietnia 2022 do maja 2022.
25. Część XXV. Podgórze – c.d. uzupełnienia.
Zdjęcia wykonane od września 2022 do listopada 2025.
www.mbc.malopolska.pl/publication/162003

A.III.4. Dawne przedmieścia Krakowa - ulatująca przeszłość.

1. Część I. Bieżanów, Prokocim, Wola Duchacka. Edycja II.
www.mbc.malopolska.pl/publication/17690
2. Część II. Piaski Wielkie, Kurdwanów, Jugowice.
www.mbc.malopolska.pl/publication/17691
3. Część III. Zakrzówek, Dębniki, Ludwinów.
www.mbc.malopolska.pl/publication/17692
4. Część IV. Zwierzyniec i Półwsie, Przegorzały, Wola Justowska, Czarna Wieś i Kawiory.
www.mbc.malopolska.pl/publication/17693
5. Część V. Łęg, Mogiła, Krzesławice, Bieńczyce. Edycja II
www.mbc.malopolska.pl/publication/17694
6. Część VI. Uzupełnienia: Prokocim, Wola Duchacka, Rżąka, Piaski Wielkie, Ludwinów, Zakrzówek, Dębniki i Mogiła. Edycja II.
www.mbc.malopolska.pl/publication/18158
7. Część VII. Bronowice Małe i Wielkie, Krowodrza i Biały Prądnik. Edycja II
www.mbc.malopolska.pl/publication/18408

8. Część VIII. Płaszów, Kosocice i Rajsko.
   www.mbc.malopolska.pl/publication/21255
9. Część IX. Uzupełnienia (cd): Bieńczyce, Mogiła, Łęg, Prokocim, Wola Duchacka i Piaski Wielkie.
   www.mbc.malopolska.pl/publication/21256
10. Część X. Kobierzyn i Skotniki, Tyniec i Pychowice
    www.mbc.malopolska.pl/publication/19616
11. Część XI. Spacer po południowych i zachodnich obrzeżach Krakowa. Mogiła, Bieżanów, Prokocim i Piaski Wielkie, Wola Duchacka i Kurdwanów, Swoszowice i Jugowice, Łagiewniki, Zakrzówek, Czarna Wieś i Bronowice Małe, Nowa Wieś i Krowodrza.
    www.mbc.malopolska.pl/publication/21229
12. Część XII. Biały Prądnik (c.d.), Czerwony Prądnik, Czyżyny, Rakowice, Mistrzejowice, Zesławice, Grębałów, Bieńczyce (c.d.), Krzesławice (c.d.) i Piaski Wielkie (c.d.).
    www.mbc.malopolska.pl/publication/21261
13. Część XIII. Uzupełnienia: Bieżanów, Rajsko, Swoszowice, Łagiewniki i Pychowice.
    www.mbc.malopolska.pl/publication/21479
14. Część XIV. Uzupełnienia: Mogiła, Krzesławice, Rakowice (Wieczysta) i Prokocim
    www.mbc.malopolska.pl/publication/22312
15. Część XV. Czarna Wieś i Kawiory, Wola Justowska i Las Wolski, Półwsie Zwierzynieckie, Zwierzyniec oraz Dębniki i Zakrzówek w zimowej szacie.
    www.mbc.malopolska.pl/publication/29478
16. Część XVI. Mogiła (cd), Bronowice Małe (cd), Łobzów, Zakrzówek (c.d.) i Skotniki.
    www.mbc.malopolska.pl/publication/45001
17. Część XVII. Górka Narodowa, Witkowice i Biały Prądnik. Mini dodatek- przykłady dawnego budownictwa wiejskiego z terenu Ziemi Krakowskiej i Polski Południowej.
    www.mbc.malopolska.pl/publication/45002
18. Część XVIII. Zwierzyniec (Salwator), Wola Duchacka, Pychowice, Bodzów i Kostrze, Rżąka. Krakowskie i podkrakowskie krajobrazy.
    www.mbc.malopolska.pl/publication/45003
19. Część XIX. Umykające krakowskie i podkrakowskie krajobrazy: Bonarka, Płaszów i Podgórze, Prokocim Stary i Nowy, Rżąka, Krzyszkowice, Kosocice i Piaski Wielkie.
    www.mbc.malopolska.pl/publication/40795
20. Dawne przedmieścia Krakowa – ulatująca przeszłość (część XX). Stara Mogiła, Mydlniki, Chełm i Wola Justowska.
    www.mbc.malopolska.pl/publication/40794
21. Część XXI. Umykające krakowskie i podkrakowskie krajobrazy (c.d.). Łęg, Dębniki, Zakrzówek.
    www.mbc.malopolska.pl/publication/56790

22. Część XXII. Umykające krakowskie i podkrakowskie krajobrazy (c.d.). Wola Duchacka, Piaski Wielkie, Rżąka i Łagiewniki.
www.mbc.malopolska.pl/publication/56791
23. Część XXIII. Umykające krakowskie i podkrakowskie krajobrazy (c.d.). Zwierzyniec (Salwator i Sikornik) i Las Wolski.
www.mbc.malopolska.pl/publication/56792
24. Część XXIV. Umykające krakowskie i podkrakowskie krajobrazy (c.d.). Rybitwy, Płaszów, Rżąka, Piaski Wielkie, Wola Duchacka i Zakrzówek.
www.mbc.malopolska.pl/publication/56962
25. Część XXV. Wola Duchacka, Płaszów, Łagiewniki i Małe Bronowice (c.d.)
www.mbc.malopolska.pl/publication/57115
26. Część XXVI. Wola Duchacka, Prokocim, Zwierzyniec, Czarna Wieś i Wola Justowska. Umykające krakowskie i podkrakowskie krajobrazy (c.d.).
www.mbc.malopolska.pl/publication/58236
27. Część XXVII. Grzegórzki, Dąbie, Płaszów, Jugowice i Swoszowice.
www.mbc.malopolska.pl/publication/58645
28. Część XXVIII. Jesienny rekonesans po południowych przedmieściach Krakowa – Płaszów, Wola Duchacka, Prokocim, Rżąka i Piaski Wielkie.
www.mbc.malopolska.pl/publication/59327
29. Część XXIX. Jesienny rekonesans po ginącym świecie: Ludwinowa, Zakrzówka i Dębnik.
www.mbc.malopolska.pl/publication/59513
30. Część XXX. Zimowa sceneria dawnych przedmieść Krakowa: Krowodrza, Nowa i Czarna Wieś, Zwierzyniec, Bielany, Dębniki i Piaski Wielkie.
www.mbc.malopolska.pl/publication/60647
31. Część XXXI. Łobzów, Krowodrza, Zakrzówek, Pychowice, Łagiewniki, i Rżąka.
www.mbc.malopolska.pl/publication/60781
32. Część XXXII. Zwierzyniec, Czarna i Nowa Wieś oraz Łobzów.
www.mbc.malopolska.pl/publication/61316
33. Część XXXIII. Sikornik, Las Wolski, Bielany i Przegorzały.
www.mbc.malopolska.pl/publication/61317
34. Część XXXIV. Stary Prokocim, Piaski Wielkie (Świątniki, Podedworze i Podlesie), Wola Duchacka, Rżąka, obrzeże Płaszowa i Podgórza
www.mbc.malopolska.pl/publication/61318
35. Część XXXV. Wola Duchacka, Kosocice i Barycz, Płaszów, Rybitwy, Bieńczyce i Olsza.
www.mbc.malopolska.pl/publication/61336
36. Część XXXVI. Wiosenny rekonesans po południowych obrzeżach miasta. Płaszów (Bagry), Stary Prokocim, Wola Duchacka, Piaski Wielkie, Kurdwanów, Kosocice, Łagiewniki, Zakrzówek, Dębniki, Półwsie i Zwierzyniec.
www.mbc.malopolska.pl/publication/64127
37. Część XXXVII. Wola Justowska i Las Wolski, Półwsie i Zwierzyniec, Łagiewniki, Jugowice, Rajsko i Kosocice.
www.mbc.malopolska.pl/publication/66308

38. Część XXXVIII. Wola Duchacka, Piaski Wielkie i Prokocim.
www.mbc.malopolska.pl/publication/66767
39. Część XXXIX. Borek Fałęcki, Bonarka, Dębniki, Zakrzówek, Półwsie i Zwierzyniec, były Obóz Koncentracyjny Płaszów.
www.mbc.malopolska.pl/publication/66868
40. Część XL. Czyżyny, Rybitwy i Ludwinów.
www.mbc.malopolska.pl/publication/68644
41. Część XLI. Warszawskie, Krowodrza, Nowa Wieś, Czarna Wieś, Półwsie i Zwierzyniec, Kurdwanów i Borek Fałęcki.
www.mbc.malopolska.pl/publication/70183
42. Część XLII. W zimowej scenerii Pleszowa i Mogiły.
www.mbc.malopolska.pl/publication/70187
43. Część XLIII. W jesiennej i zimowej scenerii: Woli Duchackiej, Piasków Wielkich i Rżąki.
www.mbc.malopolska.pl/publication/71271
44. Część XLIV. W jesiennym i zimowym klimacie Prokocimia.
www.mbc.malopolska.pl/publication/71272
45. Część XLV. Płaszów, Olsza i Rakowice.
www.mbc.malopolska.pl/publication/71485
46. Część XLVI. Raz jeszcze Zwierzyniec.
www.mbc.malopolska.pl/publication/72226
47. Część XLVII. Wzdłuż tradycyjnego Zakrzówka i wokół Skał Twardowskiego.
www.mbc.malopolska.pl/publication/72227
48. Część XLVIII. Krowodrza, Półwsie Zwierzynieckie, Zwierzyniec i Sikornik, Wola Justowska i Las Wolski, Dębniki, Zakrzówek, Łagiewniki.
www.mbc.malopolska.pl/publication/74740
49. Część XLIX. Podgórze – okolice Bonarki i kamieniołom Libana, teren KL Płaszów na skraju Woli Duchackiej, Wola Duchacka, Prokocim, Piaski Wielkie, Jugowice, Kurdwanów, Kosocice, Rajsko i Barycz.
www.mbc.malopolska.pl/publication/74741
50. Część L. Borek Fałęcki, Kobierzyn, Skotniki i Pychowice.
www.mbc.malopolska.pl/publication/75164
51. Część LI. Stary Płaszów i Bagry, Prokocim, Bieżanów, Piaski Wielkie.
www.mbc.malopolska.pl/publication/75857
52. Część LII. Zakrzówek i Skały Twardowskiego, Wola Duchacka, teren dawnego KL Płaszów i jego obrzeże, Podgórze – Kopiec Krakusa, Mały Płaszów i Rybitwy, Bieżanów.
www.mbc.malopolska.pl/publication/75587
53. Część LIII. Krakowski kalejdoskop: Zakrzówek, Borek Fałęcki, Łagiewniki, Kurdwanów, Wola Duchacka, Prokocim, Piaski Wielkie, Kosocice.
www.mbc.malopolska.pl/publication/77977
54. Część LIV. Krowodrza, Łobzów, Nowa Wieś, Czarna Wieś i Zwierzyniec
www.mbc.malopolska.pl/publication/79758

55. Część LV. Zakrzówek, Ludwinów, Wola Duchacka, Piaski Wielkie i Prokocim
www.mbc.malopolska.pl/publication/79759
56. Część LVI. Krowodrza, Czarna Wieś, Zwierzyniec, Półwsie Zwierzynieckie, Wola Duchacka, Prokocim, Piaski Wielkie, Rajsko
www.mbc.malopolska.pl/publication/87312
57. Część LVII. Krzesławice, Dębniki, Zakrzówek, Ludwinów
www.mbc.malopolska.pl/publication/88010
58. Część LVIII. Łagiewniki, Płaszów, (Przedmieście) Warszawskie.
www.mbc.malopolska.pl/publication/88763
59. Część LIX. Wola Duchacka, Prokocim, Piaski Wielkie, Rżąka, Rajsko
www.mbc.malopolska.pl/publication/88764
60. Część LX. Wola Justowska, Zwierzyniec, Półwsie Zwierzynieckie (Błonia), Czarna Wieś, Nowy Świat (Kossakówka), Dębniki, Zakrzówek, Bodzów.
www.mbc.malopolska.pl/publication/89855
61. Część LXI. Wola Duchacka, Prokocim, Piaski Wielkie.
www.mbc.malopolska.pl/publication/89856
62. Część LXII. Mogiła, Rakowice, Grzegórzki.
www.mbc.malopolska.pl/publication/90406
63. Część LXIII. Przegorzały, Podgórze, Kosocice, Rajsko i Łagiewniki.
www.mbc.malopolska.pl/publication/90405
64. Część LXIV. Wola Duchacka, Prokocim, Piaski Wielkie, Łagiewniki, Krzyszkowice.
www.mbc.malopolska.pl/publication/92610
65. Część LXV. Łobzów, Bronowice Wielkie, Czarna Wieś, Półwsie Zwierzynieckie, Zwierzyniec, Nowy Świat, Dębniki, Zakrzówek, Kobierzyn.
www.mbc.malopolska.pl/publication/92611
66. Część LXVI. Krakowski kalejdoskop: Olsza, Krowodrza, Nowa Wieś, Czarna Wieś, Zwierzyniec, Dębniki, Zakrzówek, Kobierzyn i Borek Fałęcki, Kostrze, Tyniec, Prokocim.
www.mbc.malopolska.pl/publication/94618
67. Część LXVII. Zachodnie i południowe rubieże Krakowa. Piasek, Zwierzyniec, Wola Justowska, Przegorzały, Bielany i ich obrzeże, Dębniki, Zakrzówek, Ludwinów, Płaszów, Prokocim, Piaski Wielkie, Kurdwanów, Borek Fałęcki i Łagiewniki.
www.mbc.malopolska.pl/publication/95591
68. Część LXVIII. Warszawskie (Przedmieście), Olsza, Piasek, Czarna Wieś, Wola Justowska, Zwierzyniec, Przegorzały, Dębniki, Zakrzówek, Ludwinów, Podgórze, Wola Duchacka, Płaszów, Prokocim, Piaski Wielkie, Rżąka i Łagiewniki.
www.mbc.malopolska.pl/publication/96206
69. Część LXIX. Dębniki, Zakrzówek, Wola Duchacka, Płaszów, Prokocim, Rżąka, Piaski Wielkie, Kosocice, Rajsko, Bieńczyce.
www.mbc.malopolska.pl/publication/97749
70. Część LXX. Piasek, Czarna Wieś i Półwsie Zwierzynieckie.
www.mbc.malopolska.pl/publication/97750

71. Część LXXI. Zwierzyniec, Wola Justowska, Przegorzały i Bielany. Dodatkowo - wizyta u „Hansa”, rzeźbiarza, na Zwierzyńcu.
www.mbc.malopolska.pl/publication/97751
72. Część LXXII. Piasek, Zwierzyniec, Wola Justowska, Olszanica, Zakrzówek, Pychowice, Podgórze, Wola Duchacka, Płaszów, Prokocim, Piaski Wielkie, Rżąka, Łagiewniki, Borek Fałęcki, Rakowice.
www.mbc.malopolska.pl/publication/99107
73. Część LXXIII. Nowy Świat, Czarna Wieś, Półwsie Zwierzynieckie, Zwierzyniec, Bielany, Dębniki, Zakrzówek, Ludwinów, Podgórze, Płaszów Wola Duchacka, Prokocim, Piaski Wielkie, Rżąka, Krzyszkowice, Grzegórzki, Olsza, Bieńczyce, Batowice.
www.mbc.malopolska.pl/publication/99108
74. Część LXXIV. Bronowice, Piasek, Czarna Wieś, Krowodrza, Półwsie Zwierzynieckie, Zwierzyniec, Przegorzały, Bielany, Dębniki, Zakrzówek, Ludwinów, Tyniec, Stradom, Wesoła, Podgórze, Wola Duchacka, Prokocim, Piaski Wielkie, Rżąka, Krzyszkowice, Olsza, Grzegórzki, Dąbie, Przewóz.
www.mbc.malopolska.pl/publication/102164
75. Część LXXV. Bieńczyce.
www.mbc.malopolska.pl/publication/102165
76. Część LXXVI. Piasek, Wesoła, Dębniki, Zakrzówek, Ludwinów, Grzegórzki, Podgórze, Wola Duchacka, Prokocim, Piaski Wielkie, Rżąka, Kosocice, Bieńczyce, Krzesławice, Mogiła.
www.mbc.malopolska.pl/publication/102181
77. Część LXXVII. Wesoła, Jugowice, Łęg, Bieńczyce, Krzesławice i Mogiła.
www.mbc.malopolska.pl/publication/102189
78. Część LXXVIII. Grębałów, Lubocza, Wadów, Pleszów, Branice i Przewóz.
www.mbc.malopolska.pl/publication/102190
79. Część LXXIX. Skotniki, Kleszczów, Chełm, Mydlniki, Bronowice Wielkie i Pleszów.
www.mbc.malopolska.pl/publication/102196
80. Część LXXX. Kleparz, Wesoła, Krowodrza, Biały Prądnik, Bronowice Wielkie, Olsza, Grzegórzki, Dąbie, Bieńczyce, Piasek, Czarna Wieś, Półwsie Zwierzynieckie, Zwierzyniec, Wola Justowska, Zakrzówek, Dębniki, Ludwinów, Podgórze, Płaszów, Wola Duchacka, Prokocim, Piaski Wielkie, Rżąka, Kurdwanów, Łagiewniki, Jugowice, Krzyszkowice.
www.mbc.malopolska.pl/publication/115529
81. Część LXXXI. Wesoła, Piasek, Nowy Świat, Półwsie Zwierzynieckie, Zwierzyniec, Wola Justowska, Olsza, Grzegórzki, Dąbie, Bieńczyce, Dębniki, Ludwinów, Kostrze, Podgórze, Wola Duchacka, Prokocim, Piaski Wielkie, Rżąka.
www.mbc.malopolska.pl/publication/131174
82. Część LXXXII. Wola Justowska, Chełm, Czarna Wieś, Mydlniki, Bronowice Małe i Wielkie i Bieńczyce.
www.mbc.malopolska.pl/publication/131258

83. Część LXXXIII. Dębniki, Zakrzówek, Podgórze, Wola Duchacka, Prokocim, Bieżanów, Piaski Wielkie, Rżąka i Swoszowice.
www.mbc.malopolska.pl/publication/131259
84. Część LXXXIV. Wesoła, Warszawskie, Olsza, Grzegórzki, Czerwony Prądnik, Piasek, Nowy Świat, Kleparz, Czarna Wieś, Półwsie Zwierzynieckie, Zwierzyniec, Wola Justowska, Bronowice Małe, Mydlniki, Bieńczyce.
www.mbc.malopolska.pl/publication/138494
85. Część LXXXV. Dębniki, Zakrzówek, Pychowice, Podgórze, Płaszów, Prokocim, Łagiewniki, Kurdwanów, Piaski Wielkie, Rżąka, Rajsko, Kosocice, Bieżanów.
www.mbc.malopolska.pl/publication/138495
86. Część LXXXVI. Piasek, Nowy Świat, Półwsie Zwierzynieckie, Zwierzyniec, Wola Justowska, Bronowice Wielkie, Kleparz, Wesoła, Grzegórzki, Olsza, Czerwony Prądnik, Bieńczyce, Dębniki, Zakrzówek, Ludwinów, Podgórze, Wola Duchacka, Prokocim, Piaski Wielkie i Bieżanów.
www.mbc.malopolska.pl/publication/149790
87. Część LXXXVII. Piasek, Czarna Wieś, Nowa Wieś, Krowodrza, Łobzów, Bronowice Małe, Mydlniki, Półwsie Zwierzynieckie, Zwierzyniec, Wola Justowska, Bielany, Wesoła, Kleparz, Olsza, Grzegórzki, Łęg, Batowice, Bieńczyce, Mogiła, Dębniki, Zakrzówek, Kostrze, Kobierzyn, Podgórze, Wola Duchacka, Płaszów, Prokocim, Piaski Wielkie, Bieżanów, Rajsko, Borek Fałęcki i Rybitwy
www.mbc.malopolska.pl/publication/149791
88. Część LXXXVIII. Kalejdoskop krakowski: Piasek, Nowy Świat, Czarna Wieś, Półwsie Zwierzynieckie, Zwierzyniec, Krowodrza, Czerwony Prądnik, Nowa Wieś, Bronowice Małe, Bronowice Wielkie, Wola Justowska, Kleparz, Wesoła, Olsza, Grzegórzki, Czyżyny, Łęg, Dębniki, Zakrzówek, Ludwinów, Płaszów, Wola Duchacka, Piaski Wielkie, Borek Fałęcki, Swoszowice
www.old.mbc.malopolska.pl/publication/159184
89. Część LXXXIX. Kalejdoskop krakowski: Piasek, Nowy Świat, Czarna Wieś, Półwsie Zwierzynieckie, Zwierzyniec, Krowodrza, Łobzów, Bronowice Małe, Wola Justowska, Górka Narodowa, Witkowice, Kleparz, Warszawskie, Wesoła, Grzegórzki, Dąbie, Czyżyny, Bieńczyce, Zakrzówek, Ludwinów, Płaszów, Rybitwy, Wola Duchacka, Prokocim, Łagiewniki, Borek Fałęcki, Rżąka, Skotniki
www.mbc.malopolska.pl/publication/161988

A.III.5.1

Raport dla Urzędu Miasta Krakowa. Przegląd chałup z terenu Krakowa i jego obrzeży pod kątem możliwości ich zakupu i przeniesienia do skansenu (14.09.2018).

Ten dokument roboczy, bez zdjęć opisywanych obiektów, został udostępniony w części 3 (tom II) publikacji z cyklu „Czas zatrzymany" pod redakcją Adama Gryczyńskiego na stronach: 339-344 (wyd. Nowohuckie Centrum Kultury 2019).

A.III.5. Krakowskie panoramy i widoki

1. Część I. Wiosna 2011
   www.mbc.malopolska.pl/publication/64522
2. Część II. Lato 2011
   www.mbc.malopolska.pl/publication/67475
3. Część III. Jesień 2011.
   www.mbc.malopolska.pl/publication/68255
4. Część IV. Zima 2011/2012
   www.mbc.malopolska.pl/publication/71731
5. Część V. Wiosna 2012
   www.mbc.malopolska.pl/publication/74742
6. Część VI. Lato 2012.
   www.mbc.malopolska.pl/publication/76541
7. Część VII. Jesień 2012.
   www.mbc.malopolska.pl/publication/78459
8. Część VIII. Ostatnia zima rżąckiego uroczyska, czyli przykład symbiozy człowieka i przyrody po krakowsku.
   www.mbc.malopolska.pl/publication/78947
9. Część IX. Zima 2012/13. Krowodrza, Łobzów, Nowa Wieś, Czarna Wieś, Zwierzyniec, Zakrzówek, Ludwinów, Podgórze (Kopiec Krakusa), Wola Duchacka, Piaski Wielkie, Rajsko, Prokocim i Płaszów (Bagry).
   www.mbc.malopolska.pl/publication/80638
10. Część X. Przedwiośnie 2013. Edycja II. Krowodrza, Nowa i Czarna Wieś, Zwierzyniec, Podgórze, Wola Duchacka, Borek Fałęcki, Płaszów, Piaski Wielkie, Rżąka, Krzyszkowice.
    www.mbc.malopolska.pl/publication/82506
11. Część XI. Wiosna 2013. Rondo Mogilskie, wokół Wisły, Zwierzyniec, Półwsie Zwierzynieckie, Zakrzówek – Skały Twardowskiego, Podgórze– Kopiec Krakusa, Las Bonarka, Płaszów - Bagry, Wola Duchacka, Prokocim, Piaski Wielkie, rżąckie ugory, Rajsko, Krzyszkowice
    www.mbc.malopolska.pl/publication/85310
12. Część XII. Lato 2013. Kopiec Piłsudskiego, Las Wolski, podnóże Kopca Kościuszki, Skały Twardowskiego, dębnicki brzeg Wisły, Krzesławice, Płaszów – Bagry, Wola Duchacka (teren dawnego KL Płaszów i Park Duchacki), Piaski Wielkie, rżąckie ugory, Kosocice, Krzyszkowice
    www.mbc.malopolska.pl/publication/87314
13. Część XIII. Jesień 2013. Rondo Mogilskie, Las Wolski i Wola Justowska, Czarna Wieś, Zwierzyniec (Sikornik i Kopiec Kościuszki), Półwsie Zwierzynieckie (Błonia), Nowy Świat (Kossakówka), Dębniki, Zakrzówek (okolice Ronda Grunwaldzkiego; Krakowski Fiord), Pychowice, Kostrze i Bodzów, Podgórze (Wzgórze Lasoty; Kopiec Krakusa).
    www.mbc.malopolska.pl/publication/89214

14. Część XIV. Jesień 2013 c.d. Wola Duchacka (teren dawnego KL Płaszów; Park Duchacki i jego okolice), Prokocim, Płaszów – Bagry, Piaski Wielkie, Rżąka, Rajsko, Kosocice, Krzyszkowice – Chabrowe Wzgórze. Dodatek– Migawki z Cmentarza Rakowickiego (2009-2013) www.mbc.malopolska.pl/publication/89215
15. Część XV. Zima i przedwiośnie 2013-2014. Planty, Wola Justowska i Las Wolski, Przegorzały, Zwierzyniec (Sikornik i Kopiec Kościuszki), Dębniki, Zakrzówek, Pychowice, Krowodrza, Grzegórzki, Rakowice – Czyżyny i Mogiła. www.mbc.malopolska.pl/publication/90758
16. Część XVI. Zima i przedwiośnie 2013-2014 c.d. Podgórze (Zabłocie i Kopiec Krakusa), Płaszów (Bagry), Wola Duchacka (KL Płaszów i Park Duchacki), Prokocim, Piaski Wielkie, Rżąka, Krzyszkowice. Dodatek – Migawki z Cmentarza Rakowickiego (c.d.). www.mbc.malopolska.pl/publication/90759
17. Część XVII. Wiosna 2014. Wawel, Kossakówka, Czarna Wieś, Zwierzyniec (Sikornik), Wola Justowska – Las Wolski Półwsie Zwierzynieckie (Błonia), Dębniki, Zakrzówek, Czyżyny-Rakowice. www.mbc.malopolska.pl/publication/92612
18. Część XVIII. Wiosna 2014 c.d. Płaszów - Bagry, Wola Duchacka, Prokocim, Piaski Wielkie, Łagiewniki, Borek Fałęcki, Kosocice, Barycz, Krzyszkowice, Wieliczka. www.mbc.malopolska.pl/publication/92613
19. Część XIX. Lato 2014. Śródmieście - Planty, Piasek, Czarna Wieś, Kazimierz, Zakrzówek, Pychowice, Kobierzyn. www.mbc.malopolska.pl/publication/94204
20. Część XX. Lato 2014 c.d. Podgórze, Płaszów - Bagry, Wola Duchacka, Wieliczka. Migawki z Cmentarza Rakowickiego i jego okolic. www.mbc.malopolska.pl/publication/94205
21. Część XXI. Lato 2014 c.d. Wisła i jej sąsiedztwo, Rudawa i jej okolice, Wola Justowska (Las Wolski), Pychowice i Kobierzyn, Kostrze i Bodzów, Tyniec, Piekary, Płaszów (Bagry), Rżąka, Wieliczka. www.mbc.malopolska.pl/publication/94326
22. Część XXII. Jesień 2014. Wzdłuż Wisły, Kossakówka, Śródmieście, Kazimierz, Piasek, Czarna Wieś (Park Jordana), Półwsie Zwierzynieckie (Błonia), Zwierzyniec (Sikornik), Wola Justowska, obrzeżem Lasu Wolskiego. www.mbc.malopolska.pl/publication/96156
23. Część XXIII. Jesień 2014 c.d. Dębniki, Zakrzówek, Ludwinów, Pychowice. www.mbc.malopolska.pl/publication/96168
24. Część XXIV. Jesień 2014 c.d. Podgórze, Płaszów (Bagry), Wola Duchacka, Prokocim, Piaski Wielkie, Rżąka, Borek Fałęcki i Łagiewniki, Wieliczka, Puszcza Niepołomicka. www.mbc.malopolska.pl/publication/96171

25. Część XXV. Przedzimie 2014. Wola Justowska, Zwierzyniec(Sikornik), Półwsie Zwierzynieckie(Błonia), Kazimierz, Podgórze, Wola Duchacka, Prokocim, Rżąka, Piaski Wielkie, Kurdwanów.
www.mbc.malopolska.pl/publication/96186
26. Część XXVI. Zima 2014/2015. Śródmieście, Kazimierz, Piasek, Czarna Wieś (Park Jordana), Półwsie Zwierzynieckie (Błonia), Zwierzyniec (Sikornik), Dębniki, Zakrzówek (Skały Twardowskiego), Podgórze (Kopiec Krakusa), Wola Duchacka (dawny KL Płaszów i Park Duchacki), Płaszów (Bagry) Prokocim, Rżąka, Kosocice, Wieliczka.
www.mbc.malopolska.pl/publication/96191
27. Część XXVII. Przedwiośnie 2015. Śródmieście, Piasek, wzdłuż Rudawy, Zwierzyniec wzdłuż Wisły, Przegorzały, Bielany, Kryspinów, Aleksandrowice, Dębniki, Zakrzówek, Podgórze, Płaszów (Bagry), Wola Duchacka, Rżąka.
www.mbc.malopolska.pl/publication/96197
28. Część XXVIII. Wiosna 2015. Zabytkowe Śródmieście, Piasek, Półwsie Zwierzynieckie (Błonia), Wzdłuż Rudawy, Zwierzyniec (Sikornik), Wola Justowska i Las Wolski, Wzdłuż Wisły, Dębniki, Zakrzówek, Ludwinów, Pychowice.
www.mbc.malopolska.pl/publication/96211
29. Część XXIX. Wiosna 2015(c.d.) Podgórze, Wola Duchacka, Płaszów (Bagry), Prokocim, Piaski Wielkie, Rżąka, Łagiewniki, Borek Fałęcki, Kosocice, Krzyszkowice, Wieliczka.
www.mbc.malopolska.pl/publication/96215
30. Część XXX. Lato 2015 Śródmieście, Wesoła, Piasek, Półwsie Zwierzynieckie (Błonia), Zwierzyniec, Wola Justowska i Las Wolski, Dębniki, Zakrzówek, Ludwinów, Pychowice, Podgórze, Wola Duchacka, Płaszów (Bagry), Prokocim, Rżąka, Łagiewniki.
www.mbc.malopolska.pl/publication/97188
31. Część XXXI. Jesień 2015. Śródmieście i Wawel, Kleparz, Piasek, Półwsie Zwierzynieckie (Błonia), Czarna Wieś, Zwierzyniec, Wola Justowska i Las Wolski, Bielany, Kryspinów i Olszanica.
www.mbc.malopolska.pl/publication/97189
32. Część XXXII. Jesień 2015 (c.d.). Zakrzówek, Pychowice i okolica, Wola Duchacka, Płaszów (Bagry), Prokocim, Rżąka, Krzyszkowice, Wieliczka..
www.mbc.malopolska.pl/publication/97190
33. Część XXXIII. Przedzimie i zima 2015/2016. Zabytkowe Śródmieście, Kleparz, Piasek, Stradom i Kazimierz, Czarna Wieś, Półwsie Zwierzynieckie, Zwierzyniec, Wola Justowska i Las Wolski, Przegorzały, Bielany, Kryspinów, Dębniki, Zakrzówek, Pychowice.
www.mbc.malopolska.pl/publication/98196
34. Część XXXIV. Przedzimie i zima 2015/2016. c.d. Podgórze (kamieniołom Libana), Wola Duchacka (Park Duchacki i KL Płaszów), Bagry i stary Płaszów, Prokocim, Piaski Wielkie, Rżąka, Kosocice, Rajsko, Krzyszkowice.
www.mbc.malopolska.pl/publication/98197

35. Część XXXV. Wiosna 2016. Zabytkowe Śródmieście, Wesoła, Stradom, Wzdłuż Wisły od Ludwinowa do Dębnik, Piasek, Półwsie Zwierzynieckie (Błonia), Zwierzyniec, Bielany, Cmentarz Rakowicki, Czyżyny. www.mbc.malopolska.pl/publication/98198
36. Część XXXVI. Wiosna 2016 (c.d.) Podgórze, Na styku Ludwinowa i Zakrzówka, Dębniki, Pychowice, Łagiewniki, Wola Duchacka, Płaszowskie Bagry, Prokocim, Rżąka, Kosocice, Barycz, Krzyszkowice, Wieliczka, Kłaj, Marszowice, Wola Zręczycka, Zagórzany. www.mbc.malopolska.pl/publication/98199
37. Część XXXVII. Lato 2016. Piasek, Kazimierz, Zwierzyniec, Wola Duchacka, Płaszów, Prokocim, Rżąka, Łagiewniki, Borek Fałęcki. www.mbc.malopolska.pl/publication/98540
38. Część XXXVIII. Jesień 2016. Planty, Wesoła, Piasek, Półwsie Zwierzynieckie, Zwierzyniec, Wola Justowska, Bielany, Kryspinów, Olszanica, Cmentarz Rakowicki. www.mbc.malopolska.pl/publication/99085
39. Część XXXIX. Jesień 2016 (c.d.). Dębniki, Zakrzówek, Pychowice, Podgórze, Wola Duchacka, Płaszów (Bagry), Prokocim, Piaski Wielkie, Rżąka, Rajsko. www.mbc.malopolska.pl/publication/99086
40. Część XL. Zima 2016/2017. Śródmieście, Piasek, Wesoła, Zwierzyniec, Wola Justowska, Kazimierz, Podgórze, Wola Duchacka, Płaszów, Prokocim, Piaski Wielkie, Rżąka, Borek Fałęcki, Olsza, Czyżyny-Rakowice. Edycja II. www.mbc.malopolska.pl/publication/99087
41. Część XLI. Wiosna 2017. Śródmieście, Wawel i jego otoczenie, Kazimierz, Piasek, Czarna Wieś, Półwsie Zwierzynieckie, Zwierzyniec, Las Wolski (Sowiniec), Bielany, Grzegórzki, Cmentarz Rakowicki, Mistrzejowice, Batowice. www.mbc.malopolska.pl/publication/101506
42. Część XLII. Wiosna 2017 c.d. Dębniki, Zakrzówek, Ludwinów, Pychowice, Podgórze, Wola Duchacka, Płaszów (Bagry), Prokocim, Piaski Wielkie, Rżąka, Krzyszkowice. www.mbc.malopolska.pl/publication/101509
43. Część XLIII. Lato 2017 c.d. Dębniki, Zakrzówek, Ludwinów, Pychowice, Podgórze, Wola Duchacka, Płaszów (Bagry), Prokocim, Piaski Wielkie, Rżąka, Krzyszkowice. www.mbc.malopolska.pl/publication/102151
44. Część XLIV. Jesień 2017. Śródmieście, Wzdłuż Wisły, Piasek, Nowy Świat, Czarna Wieś, Półwsie Zwierzynieckie, Bielany, Kryspinów, Stradom, Kleparz, Krowodrza, Wesoła, Olsza, Grzegórzki, Dębniki, Zakrzówek, Ludwinów, Pychowice, Tyniec. www.mbc.malopolska.pl/publication/102184
45. Część XLV. Jesień 2017 c.d. Podgórze, KL Płaszów, Wola Duchacka, Płaszów (Bagry), Prokocim, Piaski Wielkie, Rżąka. www.mbc.malopolska.pl/publication/102185

46. Część XLVI. Zima 2017/18. Śródmieście, Piasek, Krowodrza, Zwierzyniec, Przegorzały, Bielany, Balice i Olszanica, Stradom, Kazimierz, Wesoła, Olsza, Grzegórzki, Dąbie, Bieńczyce, Podgórze, Wola Duchacka, Płaszów (Bagry), Prokocim, Piaski Wielkie, Rżąka, Krzyszkowice.
www.mbc.malopolska.pl/publication/102192
47. Część XLVII. Wiosna 2018. Śródmieście, Wesoła, Wzdłuż Wisły, Kazimierz, Piasek, Nowy Świat, Czarna Wieś, Półwsie Zwierzynieckie, Podgórze, Olsza, Grzegórzki, Dąbie, Czyżyny.
www.mbc.malopolska.pl/publication/104457
48. Część XLVIII. Wiosna 2018. C.d. Dębniki, Zakrzówek, Ludwinów, Pychowice, Wola Duchacka, Płaszów (Bagry), Piaski Wielkie, Rżąka, Borek Fałęcki, Rajsko, Kosocice.
www.mbc.malopolska.pl/publication/104458
49. Część XLIX. Lato 2018. Planty, Śródmieście, Piasek, Nowy Świat, Wesoła, Olsza, Kazimierz, Jugowice, Skotniki, Kleszczów, Chełm, Mydlniki, Bronowice Wielkie, Podgórze, Wola Duchacka, Płaszów, Piaski Wielkie, Rżąka, Czyżyny, Grębałów, Bieńczyce, Krzesławice, Lubocza, Wadów, Mogiła, Pleszów, Branice, Przewóz.
www.mbc.malopolska.pl/publication/104012
50. Część L. Jesień 2018. Śródmieście, Wzdłuż Wisły, Kleparz, Piasek, Nowa Wieś, Czarna Wieś, Półwsie Zwierzynieckie, Zwierzyniec, Wola Justowska, Bronowice Wielkie, Wesoła, Olsza, Grzegórzki, Dąbie, Bieńczyce.
www.mbc.malopolska.pl/publication/113128
51. Część LI. Jesień c.d. Dębniki, Zakrzówek, Ludwinów, Pychowice, Kazimierz, Stradom, Podgórze, Wola Duchacka, Płaszów (Bagry), Prokocim, Piaski Wielkie, Rżąka, Kurdwanów, Łagiewniki, Jugowice i Kosocice.
www.mbc.malopolska.pl/publication/113129
52. Część LII. Zima 2018/2019. Śródmieście, Kleparz, Wesoła, Olsza, Grzegórzki, Dąbie, Bieńczyce, Piasek, Nowy Świat, Półwsie Zwierzynieckie, Zwierzyniec, Zakrzówek, Ludwinów, Kazimierz, Stradom, Podgórze, Wola Duchacka, Płaszów, Prokocim, Piaski Wielkie i Rżąka.
www.mbc.malopolska.pl/publication/113130
53. Część LIII. Przedwiośnie i wiosna 2019. Śródmieście, wzdłuż Wisły, Kleparz, Wesoła, Olsza, Grzegórzki, Dąbie, Piasek, Krowodrza, Biały Prądnik, Czarna Wieś, Półwsie Zwierzynieckie, Zwierzyniec, Wola Justowska, Bielany, Kryspinów, Olszanica.
www.mbc.malopolska.pl/publication/114436
54. Część LIV. Przedwiośnie i wiosna 2019. C.d. Kazimierz, Dębniki, Zakrzówek, Ludwinów, Pychowice, Podgórze, Wola Duchacka, Płaszów (Bagry), Prokocim, Piaski Wielkie, Rżąka, Rajsko, Kosocice, Krzyszkowice, Zagórzany.
www.mbc.malopolska.pl/publication/114437

55. Część LV. Lato 2019. Śródmieście, Kleparz, Wesoła, Piasek, Bronowice Wielkie, Zwierzyniec, Kazimierz, Zakrzówek, Podgórze, Wola Duchacka, Płaszów, Piaski Wielkie, Rżąka, Krzyszkowice. www.mbc.malopolska.pl/publication/115524
56. Część LVI. Jesień 2019. Śródmieście, Wzdłuż Wisły, Kleparz, Piasek, Nowa Wieś, Czarna Wieś, Półwsie Zwierzynieckie, Zwierzyniec, Wola Justowska, Bronowice Wielkie, Wesoła, Olsza, Grzegórzki, Dąbie, Bieńczyce.
www.mbc.malopolska.pl/publication/119041
57. Część LVII. Zima 2019/2020. Planty, Śródmieście, Piasek, Zwierzyniec, Wesoła, Olsza, Grzegórzki, Dąbie, Zakrzówek, Dębniki, Pychowice, Kostrze, Podgórze, Wola Duchacka, Płaszów, Prokocim, Piaski Wielkie, Rżąka.
www.mbc.malopolska.pl/publication/131157
58. Część LVIII. Przedwiośnie i wiosna 2020. Śródmieście, Kleparz, Piasek, Nowy Świat, Czarna Wieś, Półwsie Zwierzynieckie, Zwierzyniec, Bielany i Las Wolski, Olsza, Grzegórzki, Dębniki, Zakrzówek, Pychowice, Podgórze, Wola Duchacka (KL Płaszów), Płaszów (Bagry), Prokocim, Piaski Wielkie, Rżąka.
www.mbc.malopolska.pl/publication/131175
59. Część LIX. Lato 2020. Śródmieście, Piasek, Nowy Świat, Czarna Wieś, Półwsie Zwierzynieckie, Kleparz, Wesoła, Podgórze, Wola Duchacka, Płaszów.
www.mbc.malopolska.pl/publication/131176
60. Część LX. Jesień 2020. Uzup. Planty, Śródmieście, Wesoła, Piasek, Czarna Wieś, Krowodrza, Bronowice Wielkie, Dębniki, Zakrzówek, Podgórze, Łagiewniki, Wola Duchacka, Płaszów, Prokocim, Piaski Wielkie, Rżąka, Jugowice i Swoszowice.
www.mbc.malopolska.pl/publication/131380
61. Część LXI. Zima 2020/2021. Półwsie Zwierzynieckie, Czarna Wieś, Bronowice Małe, Bronowice Wielkie, Mydlniki, Bieńczyce, Nad Wisłą i wokół Wawelu, Zakrzówek, Ludwinów, Podgórze, Wola Duchacka, Prokocim, Piaski Wielkie, Rżąka.
www.mbc.malopolska.pl/publication/131381
62. Część LXII. Wiosna 2021. Planty, Wawel, Śródmieście wokół Rynku Głównego, dawny Okół i jego otoczenie, Stradom, Kazimierz, Kleparz, Wesoła, Olsza, Grzegórzki
www.mbc.malopolska.pl/publication/132349
63. Część 63. Wiosna 2021 c.d. Piasek, Nowy Świat, Czarna Wieś, Półwsie Zwierzynieckie, Zwierzyniec.
www.mbc.malopolska.pl/publication/132350
64. Część 64. Wiosna 2021 c.d. 2. Dębniki, Zakrzówek, Ludwinów, Podgórze, Wola Duchacka, Płaszów, Prokocim, Rżąka, Kurdwanów, Krzyszkowice.
www.mbc.malopolska.pl/publication/132351

65. Część 65. Lato 2021. Śródmieście, Piasek, Nowy Świat, Czarna Wieś, Półwsie Zwierzynieckie, Wola Justowska, Kleparz, Wesoła, Grzegórzki, Dąbie, Prądnik Czerwony, Dębniki, Zakrzówek, Ludwinów, Kazimierz, Podgórze, Płaszów, Rżąka.
www.mbc.malopolska.pl/publication/134873
66. Część 66. Lato 2021. Śródmieście, Piasek, Czarna Wieś, Półwsie Zwierzynieckie, wzdłuż Rudawy, Zwierzyniec, Wola Justowska, Bronowice Małe, Mydlniki, Kleparz, Warszawskie, Wesoła, Grzegórzki, Olsza, Kazimierz.
www.mbc.malopolska.pl/publication/138496
67. Część 67. Jesień 2021. C.d. Pychowice, Stradom, Podgórze, Wola Duchacka, Płaszów, Łagiewniki, Piaski Wielkie, Rżąka, Rajsko, Kosocice, Barycz, Krzyszkowice, Bilczyce i Jawczyce, Gdów, Liplas, Zagórzany.
www.mbc.malopolska.pl/publication/134873
68. Część 68. Zima 2021/2022. Śródmieście, Krowodrza, Warszawskie, Kleparz, Wesoła, Olsza, Grzegórzki, Bieńczyce, Kazimierz, Podgórze, Wola Duchacka, Płaszów, Prokocim, Piaski Wielkie, Rżąka, Kosocice.
www.mbc.malopolska.pl/publication/140507
69. Część 69. Wiosna 2022. Śródmieście, Piasek, Nowy Świat, Półwsie Zwierzynieckie, Zwierzyniec, Kleparz, Wesoła, Olsza, Grzegórzki, Dąbie, Kazimierz, Biały i Czerwony Prądnik.
www.mbc.malopolska.pl/publication/140508
70. Część 70. Wiosna 2022. C.d. Zakrzówek, Dębniki, Pychowice, Wola Duchacka, Płaszów, Prokocim, Piaski Wielkie, Rżąka.
www.mbc.malopolska.pl/publication/140509
71. Część 71. Lato 2022. Zakrzówek, Dębniki, Pychowice, Wola Duchacka, Płaszów, Prokocim, Piaski Wielkie, Rżąka.
www.mbc.malopolska.pl/publication/140560
72. Część 72. Jesień 2022. Śródmieście, Dąbie, Grzegórzki, Olsza, Wesoła, Warszawskie, Zwierzyniec, Wola Justowska, Bronowice Wielkie, Stradom, Kazimierz, Dębniki, Zakrzówek, Pychowice, Podgórze, Wola Duchacka, Płaszów, Prokocim, Piaski Wielkie, Rżąka, wielickie Krzyszkowice
www.mbc.malopolska.pl/publication/148373
73. Część 73. Zima 2022/2023. Śródmieście, Wawel i Skałka, Olsza, Bieńczyce, Stradom, Kazimierz, Dębniki, Zakrzówek, Ludwinów, Podgórze, Wola Duchacka, Płaszów (Bagry), Prokocim, Piaski Wielkie, Rżąka
www.mbc.malopolska.pl/publication/148374
74. Część 74. Wiosna 2023. Śródmieście, Piasek, Nowa Wieś, Krowodrza, Łobzów, Czarna Wieś, Półwsie Zwierzynieckie, Zwierzyniec, Wola Justowska, Bielany i Las Wolski, Wesoła, Kleparz, Warszawskie, Olsza, Grzegórzki, Dąbie, Łęg
www.mbc.malopolska.pl/publication/148807

75. Część 75. Wiosna 2023. C.d. Zakrzówek, Pychowice, Kobierzyn, Stradom, Kazimierz, Podgórze, Wola Duchacka, Płaszów, Prokocim, Piaski Wielkie, Rżąka, Bieżanów, Rajsko, Krzyszkowice
www.mbc.malopolska.pl/publication/148808
76. Część 76. Lato 2023. Śródmieście, Piasek, Nowy Świat, Czarna Wieś, Nowa Wieś, Kazimierz, Kleparz, Grzegórzki, Dębniki, Zakrzówek, Podgórze, Wola Duchacka, Łagiewniki, Borek Fałęcki, Płaszów, Rżąka.
www.mbc.malopolska.pl/publication/148811
77. Część 77. Jesień 2023. Śródmieście, Kleparz, Piasek, Krowodrza, Łobzów, Półwsie Zwierzynieckie, Zwierzyniec, Czarna Wieś, Bronowice Małe, Mydlniki, Rząska, Dębniki, Pychowice, Kostrze i Bodzów, Wola Duchacka, Prokocim, Piaski Wielkie, Rżąka.
www.mbc.malopolska.pl/publication/148812
78. Część 78. Zima 2023/2024. Śródmieście, Piasek, Półwsie Zwierzynieckie, Zwierzyniec, Kleparz, Wesoła, Olsza, Grzegórzki, Batowice, Bieńczyce, Mogiła, Stradom, Zakrzówek, Kazimierz, Płaszów, Ludwinów, Prokocim, Piaski Wielkie, Rżąka, Borek Fałęcki
www.old.mbc.malopolska.pl/publication/151831
79. Część 79. Przedwiośnie i wiosna 2024. Wzdłuż Wisły, Planty, Śródmieście, Kleparz, Wesoła, Piasek, Nowy Świat, Czarna Wieś, Nowa Wieś, Krowodrza, Półwsie Zwierzynieckie, Zwierzyniec, Stradom, Kazimierz, Grzegórzki, Czyżyny, Łęg.
www.mbc.malopolska.pl/publication/154552
80. Część 80. Przedwiośnie i wiosna 2024. Cd. Przedwiośnie i wiosna 2024. Dębniki, Zakrzówek, Ludwinów, Pychowice, Podgórze, Wola Duchacka, Płaszów, Piaski Wielkie, Rżąka, Rybitwy
www.mbc.malopolska.pl/publication/154553
81. Część 81. Krakowskie panoramy i widoki. Cz. 81, Lato 2024. Śródmieście, Wesoła, Olsza, Grzegórzki, Piasek, Nowy Świat, Krowodrza, Bronowice Małe i Wielkie, Stradom, Kazimierz, Ludwinów, Podgórze, Płaszów, Piaski Wielkie, Rżąka, Swoszowice
www.mbc.malopolska.pl/publication/156320
82. Część 82. Jesień 2024. Śródmieście, Wesoła, Grzegórzki, Piasek, Nowy Świat, Nowa Wieś, Krowodrza, Czerwony Prądnik, Łobzów, Wola Justowska, Dębniki, Zakrzówek, Ludwinów, Stradom, Kazimierz, Podgórze, Wola Duchacka, Łagiewniki, Borek Fałęcki, Piaski Wielkie, Rżąka
www.mbc.malopolska.pl/publication/156321
83. Część 83. Przedzimie - grudzień 2024. Śródmieście, Kleparz, Wesoła, Olsza, Grzegórzki, Kazimierz, Półwsie Zwierzynieckie, Zwierzyniec, Dębniki, Podgórze, Rżąka
www.mbc.malopolska.pl/publication/156322
84. Część LXXXIV. Zima 2025 – styczeń, luty. Śródmieście, Piasek, Nowy Świat, Czarna Wieś, Półwsie Zwierzynieckie, Zwierzyniec, Łobzów, Bronowice Małe, Kleparz, Wesoła, Grzegórzki, Dąbie, Czyżyny, Bieńczyce, Stradom, Kazimierz, Zakrzówek i Dębniki, Ludwinów, Pychowice, Podgórze, Płaszów, Wola Duchacka, Prokocim, Piaski Wielkie, Rżąka, Łagiewniki i Borek Fałęcki
http://old.mbc.malopolska.pl/publication/159180

85. Część LXXXV. Przedwiośnie 2025 – marzec. Wawel, Śródmieście, Piasek, Nowy Świat, Półwsie Zwierzynieckie, Zwierzyniec, Kleparz, Wesoła, Grzegórzki, Stradom, Kazimierz, Podgórze, Płaszów, Wola Duchacka, Łagiewniki, Borek Fałęcki, Piaski Wielkie, Rżąka, Rybitwy, Krzyszkowice wielickie
http://old.mbc.malopolska.pl/publication/159181
86. Część LXXXVI. Wiosna 2025, od kwietnia do maja. Wzdłuż Wisły, Planty i ich otoczenie, Śródmieście, Kleparz, Warszawskie (Przedmieście), Wesoła, Grzegórzki, Krowodrza, Piasek, Nowy Świat, Wzdłuż Rudawy, Półwsie Zwierzynieckie, Zwierzyniec, Wola Justowska, Bronowice Małe, Górka Narodowa, Witkowice, Zakrzówek, Ludwinów, Stradom, Kazimierz, Podgórze, Wola Duchacka, Płaszów (Bagry i Mały Płaszów), Rybitwy, Prokocim, Piaski Wielkie, Rżąka, Borek Fałęcki i Skotniki.
http://old.mbc.malopolska.pl/publication/159182
87. Część LXXXVII. Lato 2025.
Wzdłuż Wisły, Śródmieście, Piasek, Nowy Świat, CzarnaWieś, Nowa Wieś, Krowodrza, Zwierzyniec, Wola Justowska (Las Wolski), Bronowice Małe, Mydlniki, Wesoła, Łęg, Krzesławice, Mogiła, Pleszów, Kazimierz, Zakrzówek, Podgórze, Płaszów (Bagry), Wola Duchacka, Prokocim, Rżąka, Borek Fałęcki, Przewóz, Tyniec
http://old.mbc.malopolska.pl/publication/161992
88. Część LXXXVIII. Jesienne klimaty od września do listopada 2025.
Wzdłuż Wisły, Piasek, Nowy Świat, Czarna Wieś, Półwsie Zwierzynieckie, Zwierzyniec, Krowodrza, Kleparz, Wola Justowska, Wesoła, Olsza, Grzegórzki, Dąbie, Łęg, Czerwony Prądnik, Mistrzejowice, Zakrzówek, Pychowice, Kobierzyn, Podgórze, Wola Duchacka, Płaszów, Prokocim, Piaski Wielkie, Rżąka
http://old.mbc.malopolska.pl/publication/161995
89. Część LXXXIX. Zima od grudnia 2025 do lutego 2026.
Wawel, Śródmieście, Piasek, Nowy Świat, Krowodrza, Nowa Wieś, Czarna Wieś, Półwsie Zwierzynieckie, Łobzów, Wola Justowska, Kleparz, Wesoła, Czerwony Prądnik, Olsza, Bieńczyce, Stradom, Kazimierz, Dębniki, Zakrzówek, Podgórze, Wola Duchacka, Płaszów, Prokocim, Piaski Wielkie, Rżąka
http://old.mbc.malopolska.pl/publication/161998

A.III.6. Drzwi krakowskich kamienic czynszowych i domów podmiejskich

1. Część I. Piasek i Nowy Świat.
   www.mbc.malopolska.pl/publication/69109
2. Część II. Śródmieście, Stradom, Kazimierz, Wesoła, Dębniki i Podgórze
   www.mbc.malopolska.pl/publication/69110
3. Część III. Śródmieście (c.d.), Piasek (c.d.), podmiejski Kraków.
   www.mbc.malopolska.pl/publication/69430
4. Część IV. Śródmieście (c.d.), Kleparz, Wesoła (c.d.).
   www.mbc.malopolska.pl/publication/71803
5. Część V. Śródmieście, Piasek, Kleparz i Wesoła – uzupełnienia.
   www.mbc.malopolska.pl/publication/72474
6. Część VI. Wesoła, Stradom i Kazimierz (c.d.) oraz podmiejska Krowodrza.
   www.mbc.malopolska.pl/publication/730887
7. Część VII. Piasek, Wesoła, Kazimierz i Podgórze – uzupełnienia.
   www.mbc.malopolska.pl/publication/73088
8. Część VIII. Piasek – uzupełnienia.
   www.mbc.malopolska.pl/publication/73717

A.III.7. Detale krakowskich czynszówek i domów. Wybrane drzwi i portale, klamki, okna i obramienia, witraże i figury naścienne.

1. Część I. Zabytkowe Śródmieście.
   www.mbc.malopolska.pl/publication/88307
2. Część II. Kleparz, Stradom, Kazimierz, Wesoła, Piasek i Nowy Świat.
   www.mbc.malopolska.pl/publication/88308
3. Część III. Kalejdoskop krakowski i Kraków podmiejski.
   www.mbc.malopolska.pl/publication/89316
4. Część IV. Śródmieście, Wesoła, Kleparz, Piasek, Stradom, Podgórze, podmiejska Mogiła.
   www.mbc.malopolska.pl/publication/90757
5. Część V. Śródmieście, Wesoła, Piasek, Nowy Świat, Czarna Wieś, Podgórze. Podmiejski Kraków: Zakrzówek i Wola Duchacka.
   www.mbc.malopolska.pl/publication/94203
6. Część VI. Uzupełnienia: Śródmieście, Kleparz, Piasek i Podgórze. Podmiejski Kraków: Krowodrza, Nowa Wieś, Wola Justowska, Zwierzyniec, Zakrzówek, Ludwinów i Tyniec.
   www.mbc.malopolska.pl/publication/96154
7. Część VII. Śródmieście, Piasek, Kazimierz i Podgórze.
   www.mbc.malopolska.pl/publication/102182
8. Część VIII. Kraków podmiejski. Czarna Wieś, Półwsie Zwierzynieckie, Zwierzyniec, Wola Justowska, Przegorzały, Warszawskie, Grzegórzki, Dąbie, Bieńczyce, Krzesławice i Mogiła, Dębniki, Zakrzówek, Ludwinów, Płaszów i Prokocim.
   www.mbc.malopolska.pl/publication/102183

9. Część IX. Wesoła i Kraków podmiejski: Jugowice, Łęg, Bieńczyce, Krzesławice, Mogiła, Grębałów, Lubocza, Wadów, Pleszów, Branice, Przewóz
   www.mbc.malopolska.pl/publication/102191
10. Część X. Kalejdoskop Krakowski. Śródmieście, Kleparz, Wesoła, Grzegórzki, Dąbie, Piasek, Bronowice Wielkie, Zwierzyniec, Wola Justowska, Kazimierz, Podgórze, Prokocim, Wola Duchacka, Jugowice, „Chałupa u Szpinaka".
    www.mbc.malopolska.pl/publication/113131
11. Część XI. Zdjęcia i wspomnienia Stanisławy Markowskiej dotyczące kamienicy Louisów.
    www.mbc.malopolska.pl/publication/113132
12. Część XII. Krakowski kalejdoskop (2019-2024). Śródmieście, Piasek, Nowy Świat, Półwsie Zwierzynieckie, Czarna Wieś, Nowa Wieś, Krowodrza, Łobzów, Bronowice Małe, Bronowice Wielkie, Kleparz, Wesoła, Grzegórzki, Dąbie, Bieńczyce, Dębniki, Zakrzówek, Ludwinów, Stradom, Kazimierz, Podgórze, Wola Duchacka, Płaszów, Prokocim, Bieżanów, Piaski Wielkie, Rajsko, Mogiła
    www.mbc.malopolska.pl/publication/148821

A.III.8. Migawki z Cmentarza Rakowickiego

1. Część I. 21.02.2009 – 14.04.2017
   www.mbc.malopolska.pl/publication/102198
2. Część II. 18.10.2017 – 13.04.2018
   www.mbc.malopolska.pl/publication/102200
3. Cześć III. 16.10.2018 – 23.12.2018
   www.mbc.malopolska.pl/publication/1044590
4. Część IV. Uzupełninia z lat 2007-2013 oraz zdjęcia od 17.04.2019-01.11.2019
   www.mbc.malopolska.pl/publication/116550
5. Część V. Zdjęcia od 25.12.209 do 10.06.2020
   www.mbc.malopolska.pl/publication/131177.
6. Część VI. Zdjęcia od 22.10.2020 do 01.11.2021
   www.mbc.malopolska.pl/publication/134872
7. Część VII. Zdjęcia od 24.12.2021 do 05.04.2022
   www.mbc.malopolska.pl/publication/140561
8. Część VIII. Zdjęcia od 24.12.2021 do 05.04.2022
   www.mbc.malopolska.pl/publication/148809
9. Część IX. Zdjęcia od 24.10.2022 do 24.12.2024
   Dodatek z obu cmentarzy podgórskich
   www.mbc.malopolska.pl/publication/156324

A.III.9. Krakowskie i podkrakowskie jeziora, stawy, rozlewiska i mokradła

1. Część I.
   Dawna plaża pod Wawelem, Planty, Bronowice Wielkie, Czarna Wieś, Błonia, Zwierzyniec, Mydlniki i Kryspinów, Zakrzówek, Ludwinów, pogranicze Pychowic i Bodzowa, pychowickie łąki, Przegorzały i Bielany, posolvay'owskie stawy w Borku Fałęckim, okolice Bonarki, kamieniołom Libana, teren KL Płaszów, Bagry, nabrzeże Wisły w Rybitwach i Płaszowie, Dąbie, łąki mogilskie, Bieńczyce i Olsza.
   www.mbc.malopolska.pl/publication/74564
2. Część II.
   Parki: w Nowym i Starym Prokocimiu, Wola Duchacka, Piaski Wielkie, Rżąka, Krzyszkowice, Rajsko, Kosocice, Barycz i Wieliczka.
   www.mbc.malopolska.pl/publication/74567

A.III.10. Liczne albumy o Krakowie i jego okolicach opublikowane na mojej stronie serwisu społecznościowego Facebook:

http://pl-pl.facebook.com/people/Leszek-Grabowski/100000321665908

B. Opracowania dotyczące Ziemi Gdowskiej

B.I. Sagi i historie rodzinne

1. Saga rodu Grabowskich z Bilczyc i Liplasa koło Gdowa. Edycja XIX uzup.
   www.mbc.malopolska.pl/publication/8610
2. Saga rodu Chanków i Kędrynów z Podolan i okolic Gdowa. Edycja VII uzup.
   www.mbc.malopolska.pl/publication/10372
3. Szkic do historii badań nad drzewem genealogicznym rodu Chanków z Podolan i okolic Gdowa. Edycja II.
   www.mbc.malopolska.pl/publication/14677
4. Notka o rodach: Kaletów – „Wójcioków", Augustynków – „Frysiów" i Mrozowskich z Bilczyc koło Gdowa. Edycja XII.
   www.mbc.malopolska.pl/publication/13924

B.II. Albumy o Ziemi Gdowskiej

B.II.1. Gdów i jego okolice – odchodzący świat

1. Część I. Gdów, Bilczyce, Liplas, Podolany, Wola Zręczycka, Jaroszówka, Lipnica Murowana. Edycja II.
   www.mbc.malopolska.pl/publication/15443
2. Część II. Gdów, Przebieczany, Marszowice, Jaroszówka, Kobylec, Klęczana, Wola Zręczycka.
   www.mbc.malopolska.pl/publication/15730

3. Część III. Wiatowice, Niegowić, Marszowice, Bilczyce, Gdów, Grzybowa, Zręczyce, Wola Zręczycka, Klęczana, Łapanów, Szlak Papieski - odcinek od Klęczany do Łapanowa. Edycja II.
www.mbc.malopolska.pl/publication/15731
4. Część IV. Bilczyce, Gdów, Podolany, Wola Zręczycka i Zręczyce. Edycja II.
www.mbc.malopolska.pl/publication/17022
5. Część V. Bilczyce, Liplas, Niegowić, Gdów i Grzybowa.
www.mbc.malopolska.pl/publication/17844
6. Część VI. Zagórzany, Gdów, Podolany, Jaroszówka, Wieniec, Nieznanowice, Marszowice, Bilczyce i Łazany.
www.mbc.malopolska.pl/publication/21257
7. Część VII. Lednica Górna, Trąbki, Łazany Bilczyce, Gdów, Marszowice, Wola Zręczycka i Zagórzany.
www.mbc.malopolska.pl/publication/24065
8. Część VIII. Łazany, Gdów, Niegowić, Krakuszowice, Grodkowice, Klęczana, Kobylec i Łapanów
www.mbc.malopolska.pl/publication/56963
9. Część IX. Nieznanowice, Pierzchów, Cichawa. Szlak Papieski – odcinek od Niegowici do granic Klęczany.
www.mbc.malopolska.pl/publication/58646
10. Część X. Łazany, Bilczyce, Gdów, Pierzchów, Niegowić i Wiatowice. Edycja II.
www.mbc.malopolska.pl/publication/61319
11. Część XI. Jawczyce, Liplas, Gdów, Wola Zręczycka, Kobylec; wybrane archiwalia.
www.mbc.malopolska.pl/publication/77982
12. Część XII. Gdów, Marszowice, Jaroszówka, Kobylec; kilka wyburzonych już chałup z Gdowa, Marszowic i Kobylca. Edycja II.
www.mbc.malopolska.pl/publication/85467
13. Część XIII. Rekonesans po Gdowie a.d. 2015, Bilczyce, Jawczyce, Podolany, Wola Zręczycka, Marszowice. Edycja IV.
www.mbc.malopolska.pl/publication/94401
14. Część XIV. Muzeum Dwór Feillów w Woli Zręczyckiej koło Gdowa, jego historia, otoczenie i okolica. Zagórzany. Edycja II uzup.
www.mbc.malopolska.pl/publication/98706
15. Część XV. Podolany i ich otoczenie. Edycja II. uzup.
www.mbc.malopolska.pl/publication/119043

C. Budownictwo ludowe, małomiasteczkowe i dworskie oraz kapliczki i inne pamiątki Ziemi Krakowskiej

1. Część I. Gdów. Edycja IV.
www.mbc.malopolska.pl/publication/94399
2. Część II. Bilczyce, Jawczyce, Grzybowa, Łazany, Zręczyce, Wola Zręczycka, Edycja II uzup.
www.mbc.malopolska.pl/publication/94400

3. Część III. Dobczyce i ich okolice.
www.mbc.malopolska.pl/publication/99109
4. Część IV. Bochnia i jej okolice.
www.mbc.malopolska.pl/publication/102150
5. Część V. Lanckorona i jej okolice: Izdebnik i Krzywaczka. Ed. II.
www.mbc.malopolska.pl/publication/113133
6. Część VI. Orawski Park Etnograficzny w Zubrzycy Górnej.
www.mbc.malopolska.pl/publication/114434
7. Część VII. Nadwiślański Park Etnograficzny w Wygiełzowie.
www.mbc.malopolska.pl/publication/114435
8. Część VIII. Lipnica Murowana, Lipnica Dolna i Górna.
www.mbc.malopolska.pl/publication/115508
9. Część IX. Łapanów i jego okolice.
www.mbc.malopolska.pl/publication/119042
10. Część X. Ojców.
www.mbc.malopolska.pl/publication/131155
11. Część XI. Niegowić i jej okolica: Liplas, Wiatowice, Krakuszowice, Cichawa, Grodkowice, Pierzchów, Nieznanowice i Marszowice. Edycja III. uzup.
www.mbc.malopolska.pl/publication/131156
12. Część XII. Obrzeże i okolice Wieliczki. Kraków Bieżanów, Czarnochowice, Śledziejowice, Kokotów, Zabawa, Lednica Górna, Szczygłów, Zabłocie Surówki, Przebieczany, Biskupice, Trąbki, Rożnowa, Pawlikowice
www.mbc.malopolska.pl/publication/138492
13. Część XIII. Wielickie Krzyszkowice.
www.mbc.malopolska.pl/publication/138493
14. Część XIV. Edycja II. Prywatny skansen (zagroda) Elżbiety Graboś - Apolonia - w Zakrzowie oraz dawna zabudowa Niepołomic i ich okolicy: Zakrzowa, Podłęża, Staniątek, Woli Batorskiej i Zabierzowa Bocheńskiego
www.mbc.malopolska.pl/publication/141449
15. Część XV. Wieliczka z lat 2009-2012
www.mbc.malopolska.pl/publication/142232
16. Część XVI. Wieliczka c.d. (2013-2023). Dodatek: wielickie parki oraz Siercza i Rożnowa w roku 2023
www.mbc.malopolska.pl/publication/148375
17. Część XVII. Wieliczka i jej otoczenie z lat z roku 2023 i 2025. C.d. Uzupełnienia z centrum oraz z terenów: Rożnowej, Sierczy oraz Przebieczan; przegląd Bogucic i widoki z Parku Na Grabówkach Ed. II.
www.mbc.malopolska.pl/publication/148805
18. Część XVIII.Zachodnie obrzeża i okolice Krakowa. Edycja III uzup. Piekary, Kryspinów, Cholerzyn, Liszki, Kaszów, Mników, Przeginia Duchowna, Brodła, Aleksandrowice, Kleszczów, Rudawa i Nawojowa Góra, Kobylany i Karniowice, Dubie i Dębnik, Zielonki, Korzkiew i Owczary, Garlica Murowana, Iwanowice, Jawiszowice, Świątniki Górne, Podchybie, okolice Kęt i Andrychowa (Czaniec, Roczyny, Rzyki i Wieprz), Paczółtowice, Giebułtów, Szczyglice, Balice, Morawica
www.mbc.malopolska.pl/publication/148806

D. Opracowania dotyczące Ziemi Krakowskiej.

D.I. Dawny świat okolic Krakowa

1. Część I. Dobczyce i Dziekanowice. Edycja II.
   www.mbc.malopolska.pl/publication/19619
2. Część II. Wieliczka i Rożnowa.
   www.mbc.malopolska.pl/publication/19620
3. Część III. Wieliczka i jej okolice (c.d.). Wieliczka, Czarnochowice, Lednica Górna, Przebieczany, Biskupice, Szczygłów, Surówki – Zabłocie.
   www.mbc.malopolska.pl/publication/21938
4. Część IV. Wieliczka i jej okolice (cd). Wieliczka, Krzyszkowice, Lednica Górna, Czarnochowice i Śledziejowice.
   www.mbc.malopolska.pl/publication/56793
5. Część V. Łapanów i jego okolice. Łapanów, Kobylec, Jaroszówka, Szlak Papieski – odcinek od Łapanowa do Kobylca.
   www.mbc.malopolska.pl/publication/56794
6. Część VI. Dobczyce i ich okolice (c.d.). Dobczyce i Kornatka. Edycja II.
   www.mbc.malopolska.pl/publication/57409
7. Część VII. Mozaika podkrakowska. Edycja III.
   Puszcza Niepołomicka i jej okolice, Brzesko Nowe, Pleszów, Kościelniki i Górka Kościelnicka, Zielonki, Korzkiew i ich okolice, Rudawa i jej okolice, Wola Zręczycka i Zagórzany, wokół Dobczyc i Podchybie koło Lanckorony. Dodatek – Podkarpacie, okolice Rzeszowa: Świlcza, Mrowla i Bratkowice.
   www.mbc.malopolska.pl/publication/59373
8. Część VIII. Bochnia i jej okolice. Ziemia Tarnowska. Bochnia, Łapczyca, Lipnica Murowana, Jasień Brzeski, Tarnów i Ładna. Cmentarze wojenne o okresu I-ej wojny światowej z okolic Tarnowa. Edycja IV.
   www.mbc.malopolska.pl/publication/59639
9. Część IX. Wieliczka i jej okolice (c.d.). Wokół centrum Wieliczki, Krzyszkowice oraz panoramy z Chabrowego Wzgórza, Śledziejowice i Kokotów.
   www.mbc.malopolska.pl/publication/62561
10. Część X. Wieliczka i jej okolice (c.d.). Lednica Górna, wokół centrum Wieliczki, Krzyszkowice oraz panoramy z Chabrowego Wzgórza, krajobrazy wokół Baryczy. Edycja II.
    www.mbc.malopolska.pl/publication/69387
11. Część XI. Bochnia i jej okolice (c.d.). Bochnia i Łapczyca. Edycja II.
    www.mbc.malopolska.pl/publication/70813
12. Część XII. Wieliczka i jej okolice (c.d.). Rekonesans wokół wzgórza Pod Baranem.
    www.mbc.malopolska.pl/publication/71484
13. Część XIII. Wieliczka i jej okolice (c.d.). Migawki z Wieliczki. Jeszcze jeden spacer po dawnych Krzyszkowicach.
    www.mbc.malopolska.pl/publication/724743

14. Część XIV. Wieliczka i jej okolice c.d. Galicyjskiej Wieliczki ciąg dalszy, Wzgórze Kaim. Edycja II.
www.mbc.malopolska.pl/publication/76407
15. Część XV. Migawki z trasy: Staniątki, Niepołomice, Wola Batorska, Uście Solne, Szczurowa, Żabno, Ujście Jezuickie, Opatowiec, Gręboszów. Cmentarze wojenne i pomniki z okresu I-ej wojny światowej (c.d.): Wola Batorska - Sitowiec, Biskupice Radłowskie, Otfinów, Ujście Jezuickie, Gręboszów. Okolice Brzeska i Tarnowa – uzupełnienia. Edycja II.
www.mbc.malopolska.pl/publication/77197
16. Część XVI. Wieliczka (c.d.) i kalejdoskop podkrakowski. Wielickich widoków ciąg dalszy, Krzyszkowice, Bilczyce, Staniątki, Niepołomice, Podłęże, Zakrzów, Świątniki Górne, Kryspinów, Aleksandrowice i Kleszczów. Edycja II.
www.mbc.malopolska.pl/publication/96911
17. Część XVII. Cholerzyn, Liszki, Kaszów, Nowa Wieś Szlachecka, Rybna, Przeginia Duchowna, Brodła, Babice, Wygiełzów, Marcyporęba, Jawiszowice, Gdów, Marszowice, Podolany, Wola Zręczycka, Zagórzany, Kobylec, Lipnica Górna. Edycja II.
www.mbc.malopolska.pl/publication/115523
18. Część XVIII. Wieliczka, Gdów, Wola Zręczycka, Zagórzany, Kobylec, Piekary i Tyniec, Liszki, Mników i Wyciąże.
www.mbc.malopolska.pl/publication/131260
19. Część XIX. Bronowice Małe i Wielkie, Mydlniki, Kobylany, Balice, Aleksandrowice, Morawica, Olszanica, Chełm, Kryspinów, Cholerzyn, Kaszów, Mników, Czernichów, Jeziorzany, Piekary, Tyniec, Skawina, Radziszów, Biertowice, Kalwaria Zebrzydowska, Bugaj, Świątniki, Iwanowice, Uście Solne, Niedary, Świniary, Targoszów, Zawoja, Czaniec, Roczyny, Rzyki, Brzeźnica.
www.mbc.malopolska.pl/publication/131261
20. Część XX. Gdów, Podolany, Marszowice, Wola Zręczycka, Zagórzany, Szarów, Wieliczka
www.mbc.malopolska.pl/publication/132352
21. Część XXI. Modlnica, Dębnik, Czatkowice, Tenczynek, Szczyglice, Balice, Aleksandrowice, Morawica, Cholerzyn, Liszki, Kaszów, Mników, Nowa Wieś Szlachecka, Czernichów, Skawina, Jurczyce, Krzęcin, Radziszów, Wola Radziszowska, Głogoczów, Krzyszkowice, Świątniki Górne, Krzywaczka, Biertowice, Sułkowice, Lubień, Pcim, Dobczyce, Lanckorona. Fotografie Przemysława Wesołowskiego.
www.mbc.malopolska.pl/publication/132353
22. Część XXII. Wokół Wieliczki, Łazany, Jawczyce, Bilczyce, Liplas, Gdów, Marszowice, Wola Zręczycka i Zagórzany, Niżowa, Hucisko, Wiśniowa, Raciechowice, Kasinka Mała, Makocice, Karniowice, na Roztoczu.
Zdjęcia autora oraz uzupełniająco: Benedykta Dzięcielskiego, Justyny Cwajnej, Karola Grabowskiego, Ewy Skoplak i Łukasza Opałka.
www.mbc.malopolska.pl/publication/140511

23. Część XXIII. Kalwaria i jej okolice: Bugaj, Barwałd Dolny i Izdebnik. Kalejdoskop z Ziemi Krakowskiej.
    Dodatek ze zdjęciami Ewy Panek z lat 70. i 80. XX wieku z dawnych przedmieść i okolic Krakowa. Zdjęcia autora oraz uzupełniająco: Marii-Kowalskiej-Karatayli Joanny Kucharz, Anny Grabowskiej-Opałek, Ewy Skoplak i Elżbiety Batczyk
    www.mbc.malopolska.pl/publication/156323
24. Część XXIV. Zachodnie obrzeża Krakowai podwielickie wsie. Szczyglice, Balice, Morawica, Piekary, Kryspinów, Cholerzyn, Budzyń, wielickie Krzyszkowice, Siercza, Rożnowa i Wiatowice
    www.mbc.malopolska.pl/publication/159183

E. Przydrożne zabytki sztuki sakralnej z rejonów: Krakowa, jego okolic i Ziemi Krakowskiej

E.I. Zabytkowe figury, kapliczki i krzyże przydrożne z rejonu Krakowa i jego okolic.

1. Część I. Dawne przedmieścia Krakowa i podkrakowskie wsie.
   www.mbc.malopolska.pl/publication/21231
2. Część II. Centrum Krakowa w obrębie dawnego rdzenia austriackiej twierdzy.
   www.mbc.malopolska.pl/publication/21258
3. Część III. Ziemia Krakowska. Wieliczka, Gdów, Dobczyce i ich okolice.
   www.mbc.malopolska.pl/publication/21259
4. Część IV. Centrum Krakowa w obrębie dawnego rdzenia austriackiej twierdzy – uzupełnienia.
   www.mbc.malopolska.pl/publication/74586
5. Część V. Ziemia Krakowska cd.
   Wieliczka i jej okolice, Trąbki, Łazany, Gdów i jego okolice, Szlak Papieski: Niegowić – Marszowice – Klęczana - Kobylec - Łapanów, Łapanów i jego okolice, Niepołomice i ich okolice, Dołęga koło Szczurowej, Kościelniki, Bochnia i jej okolice, Dębno Tarnowskie, Żabno i jego okolice, Wola Pogórska.
   www.mbc.malopolska.pl/publication/77198

F. Opracowania dotyczące Podkarpacia

F.1. Zarys dziejów rodzin Lubasów i Kokoszków ze Świlczy koło Rzeszowa. Edycja II. uzup.
www.mbc.malopolska.pl/publication/131173

F.2. Budownictwo ludowe, małomiasteczkowe i dworskie oraz umykające krajobrazy Podkarpacia

1. Część I. Świlcza i jej okolice: Rudna Wielka i Rudna Mała, Mrowla, Trzciana i Bratkowice.
www.mbc.malopolska.pl/publication/131171
2. Część II. Tyczyn i Budziwój.
www.mbc.malopolska.pl/publication/131172
3. Część III. Krajobrazy Świlczy z lat 2012-2022.
www.mbc.malopolska.pl/publication/140562

F. Wybrane artykuły oraz audycje radiowe oraz telewizyjne z moim udziałem

Głos Wielicki (www.wielicki.glos24.pl)

1. Nr 1 (styczeń 2009) – „Odchodzący świat".
2. Nr 2 (luty 2009) – „Negatyw na szklanej płytce".
3. Nr 10 (październik 2009) – „Zapomniany mieszkaniec Bilczyc"; o Franciszku Augustynku – „Antonim Wichurze" - w setną rocznicę jego narodzin.
4. Nr 12 (grudzień 2009) – „Bilczyce z lat mego dzieciństwa"
5. Nr 1 (styczeń 2010) – „Bajeczna chałupa mojej babki z Bilczyc". Część 1.
6. Nr 2 (luty 2010) – „Bajeczna chałupa mojej babki z Bilczyc". Część 2.
7. Nr 3 (marzec 2010) – „Bajeczna chałupa mojej babki z Bilczyc". Część 3.
8. Nr 4 (kwiecień 2010) – „Gdów z lat mojego dzieciństwa - początku lat 60-tych XX-go wieku". Część 1.
9. Nr 5 (maj 2010) – „Gdów z lat mojego dzieciństwa - początku lat 60-tych XX-go wieku". Część 2.
10. Nr 6 (czerwiec 2010)– „Tradycja nazw i przezwisk z dawnych Bilczyc". Część 1.
11. Nr 7 (lipiec 2010) – „Tradycja nazw i przezwisk z dawnych Bilczyc". Część 2".
12. Nr 8 (sierpień 2010) – „Moja prababka „Magdusia". Część 1.
13. Nr 10 (październik 2010) – „Moja prababka „Magdusia". Część 2.
14. Nr 1 (styczeń 2011). „Wspomnienie Marcina Ciężarka".
15. Nr 2 (luty 2011). „Jan Kaczmarczyk – zapomniana ofiara zbrodni katyńskiej".
16. Nr 3 (marzec 2012). „Moja Babcia Bogdzina".
17. Nr 9 (wrzesień 2012). „Z dziejów dworu w Bilczycach".

Wiadomości (10.2011)
www.wiadomosci.krakow.pl
O mnie. Barbara Bączek. „Dokumentalista z sercem”

Dziennik Polski (19-20.01.2013)
O mnie. Paulina Polak. „Fotografuje taki Kraków, który powoli przechodzi do przeszłości”.
http://www.dziennikpolski24.pl/artykul/3214128,fotografuje-krakow-ktory-powoli-odchodzi-do-przeszlosci,id,t.html

Gazeta Gdowianin
Artykuły i notki na temat Ziemi Gdowskiej, publikowane na internetowej stronie w/w gazety – www.gazetagdowianin.pl, w tym wywiad sprzed wielu lat, udzielony Panu Marcinowi Chytkowskiemu z Fundacji Stryszowianin, opublikowany w internetowej wersji Gazety Gdowianin w październiku roku 2020.
https://www.gazetagdowianin.pl/wiadomosci-z-gminy-gdow/wywiad-z-leszkiem-grabowskim/

Krowoderska.pl
Wywiad ze mną Andrzeja Śledzia: „Coś było piękne powinno trwać”, z dnia 14.01.2016 – https://krowoderska.pl/fotograf-leszek-grabowski-cos-co-bylo-piekne-powinno-trwac/

Dziennik Polski i Dziennik Polski 24 z dnia 29.01.2018
Artykuł Małgorzaty Mrowiec z moimi sugestiami i zdjęciami: „Kraków pilnie potrzebuje skansenu! To ostatni moment na ratowanie ginącej dawnej zabudowy”
http://www.dziennikpolski24.pl/region/kronika-krakowska/a/krakow-pilnie-potrzebuje-skansenu-to-ostatni-moment-na-ratowanie-ginacej-dawnej-zabudowy,12887902/?utm_source=social-media-facebook&utm_medium=przycisk-gora

Dziennik Polski 24 z dnia 14.03.2018
Artykuł Małgorzaty Mrowiec, ilustrowany moimi zdjęciami: „Piękne stare chałupy znikają z krajobrazu Krakowa. Ktoś zadba o stworzenie skansenu?”
http://www.dziennikpolski24.pl/region/wiadomosci-krakow/a/piekne-stare-chalupy-znikaja-z-krajobrazu-krakowa-ktos-zadba-o-stworzenie-skansenu,13005674/

Polskie Radio Kraków
Rozmowa z red. Grzegorzem Krzywakiem o dawnych kąpieliskach w Krakowie (28.06.2017)
http://www.radiokrakow.pl/wiadomosci/krakow/kapielsko-na-zakrzowku-darmowe-dla-posiadaczy-krakowskiej-karty-miejskiej/

Polskie Radio Kraków
Moje opowieści o krakowskim Piasku w rozmowie z red. Marzeną Florkowską (05.02-09.02.2018) w programie Pod Lupą
http://www.radiokrakow.pl/audycje/pod-lupa/pod-lupa-na-krakowskim-piasku/

Polskie Radio Kraków
Reportaż Grzegorza Krzywaka o fontannach krakowskich – tych dawnych i tych współczesnych (27.02.2018)
http://www.radiokrakow.pl/wiadomosci/krakow/gdzie-sie-podzialy-krakowskie-fontanny/

Artoteka WBP
Rajski Piasek – spotkanie w Krakowie w dniu 06.03.2018

Relacja na żywo w Youtube
https://www.youtube.com/watch?v=rG1kpe-cepM&feature=share

Polskie Radio Kraków –
reportaż Magdaleny Zbylut z dnia 28.06.2018.
„Czy powstanie krakowski skansen – pomysł wraca po raz trzeci".
http://www.radiokrakow.pl/wiadomosci/krakow/czy-powstanie-krakowski-skansen-pomysl-wraca-po-raz-trzeci-zdjecia/

TVP Kraków
Reportaż Moniki Dziury: „CZY W KRAKOWIE POWSTANIE SKANSEN? TO OSTATNIA SZANSA NA RATUNEK DLA STARYCH CHAŁUP".
Kronika Krakowska z dnia 08.07.2018
http://krakow.tvp.pl/37999421/czy-w-krakowie-powstanie-skansen-to-ostatnia-szansa-na-ratunek-dla-starych-chalup

Dziennik Polski
Artykuł Magdaleny Mrowiec (z moimi zdjęciami w wersji internetowej)
Skansen: chałupy, karczma, krowy…. z dnia 17.09.2018
https://dziennikpolski24.pl/skansen-chalupy-karczma-krowy-nowe-muzeum-mogloby-powstac-w-nowej-hucie-za-dwa-lata/ar/13498315

Radio Kraków
„Urok starych chałup" - reportaż Marzeny Florkowskiej w programie Pod Lupą w dniu 06.05.2019
http://www.radiokrakow.pl/audycje/pod-lupa/urok-starych-chalup/?fbclid=IwAR1Tdcd8v83PGNOJU8I7vlQyVonK-ZodQc18o8CFZXXq0Lk1YsprHGDeYds/

TVP Kraków
„Krakowski skansen powstanie w Nowej Hucie" -reportaż Moniki Dziury z Kroniki Krakowskiej z dnia 11.11.2019
https://krakow.tvp.pl/45289207/krakowski-skansen-powstanie-w-nowej-hucie?fbclid=IwAR0n9XtOmfXwjGouGJRQPpoZDdC65FmzZMMkFRVYCOaYckpxEzRhC16MBok

Dziennik Polski
Artykuł Małgorzaty Mrowiec z moimi zdjęciami i tekstem
„Na tropie Krakowa, którego już…. nie ma. Zobacz, jak zmienił się krajobraz miasta w zaledwie kilkadziesiąt lat".
https://dziennikpolski24.pl/na-tropie-krakowa-ktorego-juz-nie-ma-zobacz-jak-zmienil-sie-krajobraz-miasta-w-zaledwie-kilkadziesiat-lat-zdjecia/ar/c15-14849361?fbclid=IwAR38luUMHWDjA8AQFWfWRx-1PbVPDJFzChw_0NAN1X53Glxfegtcyk6Vjr0

Radio Eska
O fontannie prof. Zina
https://www.eska.pl/krakow/koniec-poniewierki-fontanny-zina-zabytek-stanal-w-parku-jerzmanowskich-aa-MFY1-ZadL-a1qq.html?fbclid=IwAR1a4g-8Srf8xLB_PiOaJJsfVhD694lf3eTCDwE43yDiCz-ONP5dXlA7VEk

TVP Kraków
O dramatycznej zabudowie Półwsia Zwierzynieckiego -
Kronika Krakowska z dnia 01.06.2020 – reportaż Moniki Dziury
https://www.facebook.com/tvp3krakow/videos/689062808542333/UzpfSTEwMDAwMDMyMTY2NTkwODozMTc5NjY0NjgyMDU0MjIz/

Muzeum Krakowa
„Spacer po Garbarach". Moje opowieści o Piasku sprzed 60 lat – pięcioczęściowy film, zrealizowany na zamówienie MK w ramach projektu realizowanego przez Dom Zwierzyniecki: „Zwierzyniec zaprasza Garbary".
Część I.
https://www.facebook.com/watch/?v=294634634941344
Część II
https://www.facebook.com/watch/?v=350540442612113
Część III
https://www.facebook.com/watch/?v=791311341611557
Część IV
https://www.facebook.com/watch/?v=988264891624351
Część V
https://www.facebook.com/watch/?v=3116460041801936

TVP Kraków
„Coraz bliżej skansenu" - reportaż Moniki Dziury w Kronice Krakowskiej na antenie w dniu 01.09.2020
https://krakow.tvp.pl/49665568/coraz-blizej-powstania-skansenu-w-krakowie?fbclid=IwAR0jE0W0GHAy8uUZYI8DTkc1BweyL1veZlMJzyQVZjCBsVbjtr1mIyDRKmg

Radio Kraków
„Przedświąteczny Kraków", rozmowa z redaktor Marzeną Florkowską o realiach Piasku z lat 60. Audycja Przed Hejnałem z dnia 21.12.2020.
https://www.radiokrakow.pl/audycje/przy-okazji/przedswiateczny-krakow/

TVP Kraków
„Co stanie w krakowskim skansenie?" - reportaż red. Moniki Dziury w Kronice Krakowskiej w dniu 22.03.2021
https://krakow.tvp.pl/52916082/co-stanie-w-krakowskim-skansenie?fbclid=IwAR2y6YI504NHblMXpOXxscGKQ3NQNmkBxXZPHGD_AYHBQrSwm8dyWhcudV8

TVP Kraków
„Trwa rewitalizacja Parku Jordana w Krakowie"
reportaż red. Moniki Dziury w Kronice Krakowskiej w dniu 10.04.2021, gdzie wyrażam swoje zdanie na temat przyszłości Jordanówki
https://krakow.tvp.pl/53243325/trwa-rewitalizacja-parku-jordana-w-krakowie?fbclid=IwAR3csSwGbxOFoLumuP-y2jlGis5rHV_6OSHllVWl2oyKUiALZzbXLvMVM4g

Radio Eska
Wspomnienie Bagrów Ludwinowskich w rozmowie z Jakubem Kusym na antenie (15.11.2021)
https://www.eska.pl/krakow/zzm-sprzata-bagry-ludwinowskie-co-czeka-ten-urokliwy-zakatek-aa-515R-7dSL-HdZQ.html

TVP Kraków
reportaż red. Moniki Dziury o przyszłości „okrąglaka” w Parku Jordana **-** Kronika Krakowska z dnia 04.12.2021
krakow.tvp.pl/57280771/nie-chca-muzeum-sportu-w-jordanowce

Gazeta Krakowska.pl z dnia 18.01.2023 **–**
artykuł red. Małgorzaty Mrowiec: „Kraków. Skansen w Branicach miał ratować piękne stare chałupy. Wciąż nie zaczął. Czy w ogóle zdąży?”
https://gazetakrakowska.pl/krakow-skansen-w-branicach-mial-ratowac-piekne-stare-chalupy-wciaz-nie-zaczal-czy-w-ogole-zdazy/ar/c1-17213619

Radio RMF 24 Regiony z dnia 21.01.2023 -
reportaż red. Marka Wiosło. „Zabytkowe, drewniane chałupy czekają na przenosiny. Z roku na roku niszczeją”
https://www.rmf24.pl/regiony/krakow/news-zabytkowe-drewniane-chalupy-czekaja-na-przenosiny-z-roku-na-,nId,6547007#crp_state=1

TVP Kraków
kolejny reportaż red. Moniki Dziury o skansenie. Kronika Krakowska z dnia 05.02.2023
https://krakow.tvp.pl/66060253/05022023-1830

Kraków. Nasze miasto.pl
Artykuł Małgorzaty Mrowiec o nowo powstającym skansenie z moją opinią (12.08.2023)
https://krakow.naszemiasto.pl/krakow-zamiast-powstajacego-skansenu-w-branicach-wciaz/ar/c1-9420131

Dziennik Polski.24.pl
Artykuł redaktor Małgorzaty Mrowiec z moją opinią
„Zaczęło się grodzenie terenu skansenu w Branicach. Pierwsze prace w miejscu, które mieliśmy zwiedzać już w 2023 roku”

https://dziennikpolski24.pl/zaczelo-sie-grodzenie-terenu-skansenu-w-branicach-pierwsze-prace-w-miejscu-ktore-mielismy-zwiedzac-juz-w-2023-roku/ar/c1-18369851?utm_source=facebook.com&utm_medium=gazeta-krakowska&utm_campaign=artykul&fbclid=IwAR1yjJ3fvEry9tMNy0biHSl6kCcO3goSwzj8YnJS_ygn2CMPgZ5JcJF1gU0

Radio Kraków 25.03.2024
Audycja red. Marzeny Florkowskiej o detalu w krakowskich kamienicach z udziałem prof. Moniki Bogdanowskiej, dr Agnieszki Partridge, z moim udziałem
https://www.radiokrakow.pl/audycje/szczegoly-codziennosci-klamki-okna-drzwi-i-piece?fbclid=IwZXh0bgNhZW0CMTEAAR2SFEBH-RpJYkaWvVOBybnc7yPPQldX_lstuUxLVarhTFM7BXu9yMObC04_aem_AbhDiE_BXeFmJfJKCC3Y8pVbYLt6dfqiz0GmNuP9J9I_kXk7Z5hhOanJpn5Sk5HnNqAYu0qfRuaKfbf8dsVD1Js

Przyznane wyróżnienia

2017. Medal 650-lecia Prokocimia przyznany przez Komitet Organizacyjny Obchodów 650-lecia Prokocimia

2018. Odznaka Honoris Gratia przyznana przez Prezydenta Jacka Majchrowskiego za pracę społeczną na rzecz Krakowa

2019. Wyróżnienie w ramach Nagrody Województwa Małopolskiego im. Mariana Korneckiego "za wybitne osiągnięcia w dziedzinie ochrony i opieki nad zabytkami architektury drewnianej Małopolski w roku 2019”

2020. Powołanie przez Prezydenta miasta Krakowa Jacka Majchrowskiego na członka Rady Konsultacyjnej d.s. Parku Edukacyjnego (skansenu) Branice

2024. Powołanie na II. kadencje Rady

2025. Tytuł Krakowskiego Dobrodzieja, które to wyróżnienie jest corocznie przyznawane w dniu święta Trzeciego Maja przez Waldemara Domańskiego, dyrektora Biblioteki Polskiej Piosenki, dla osób zasłużonych dla Krakowa, których publiczna rozpoznawalność nie jest wystarczająca.
https://www.youtube.com/watch?v=6KRMvZD0t68

Na Małym Rynku (03.05.20250